






**Plan de Prévention des
Risques submersion**




Carte réglementaire



--
**Commune de
Lanester
Planche 10/10**

Légende

Zonage réglementaire

-  Constructible avec prescriptions
-  Inconstructible sauf constructions en dents creuses et renouvellement urbain avec réduction vulnérabilité
-  Inconstructible sauf renouvellement urbain avec réduction de la vulnérabilité et exceptions
-  Inconstructible
-  Zone militaire

-  Emprise aléa 2100
-  Emprise aléa 1000 ans
-  Centre urbain

-  Plan d'eau
-  Bâtiments

Informations géographiques

Fond de plan :
Cadastré DGI 2022



0 50 100 150 200 m



Maître d'ouvrage



Réalisation

Date : 01/06/2023 - Cerema- DDTM

