


Plan de Prévention des Risques submersion


Carte réglementaire


--
Commune de
Lanester
Planche 7/10


Légende


Zonage réglementaire


 Constructible avec prescriptions


 Inconstructible sauf constructions en dents creuses et renouvellement urbain avec réduction vulnérabilité


 Inconstructible sauf renouvellement urbain avec réduction de la vulnérabilité et exceptions

 Inconstructible


 Zone militaire

 Emprise aléa 2100

 Emprise aléa 1000 ans

 Centre urbain

 Plan d'eau

 Bâtiments

Informations géographiques

Fond de plan :
Cadastré DGI 2022



0 50 100 150 200 m



Maître d'ouvrage



Réalisation

Date : 01/06/2023 - Cerema- DDTM

