








**Plan de Prévention
des Risques
submersion marine**

**Carte de l'aléa de
référence**
--
**Commune de Lanester
Planche 3/10**

Légende

Aléa de référence

-  Aléa Faible : $H < 0.5m$
-  Aléa Moyen : $0.5 < H < 1.0m$
-  Aléa Fort : $1.0 < H < 2.0m$
-  Aléa Très fort : $H > 2.0m$
-  Cote de la ligne d'eau
-  Rivières et plans d'eau
-  Cours d'eau
-  PARCELLE
-  BATIMENT

**Informations
géographiques**

Fond de plan
Cadastré DGI 2022



0 50 100 150 200 m



Réalisation

Date : 01/06/2023

Cerema et DDTM

Maitre d'ouvrage

