

Plan de Prévention du Risque Naturel Inondation des bassins versants du Pays Vannetais

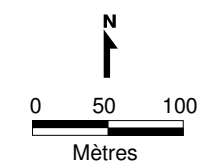
Commune de Séné

Carte des enjeux - Planche n°1/2

Echelle : 1/5000

LEGENDE

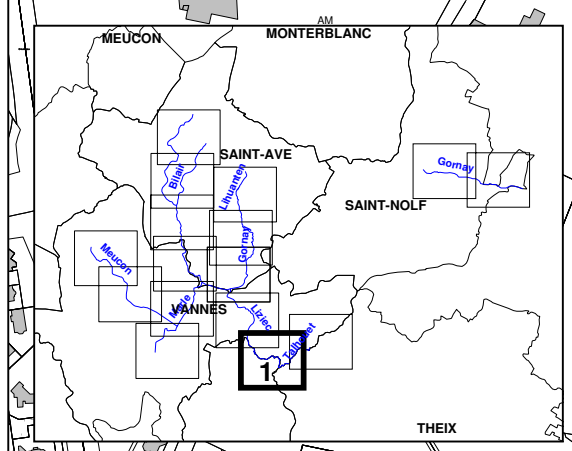
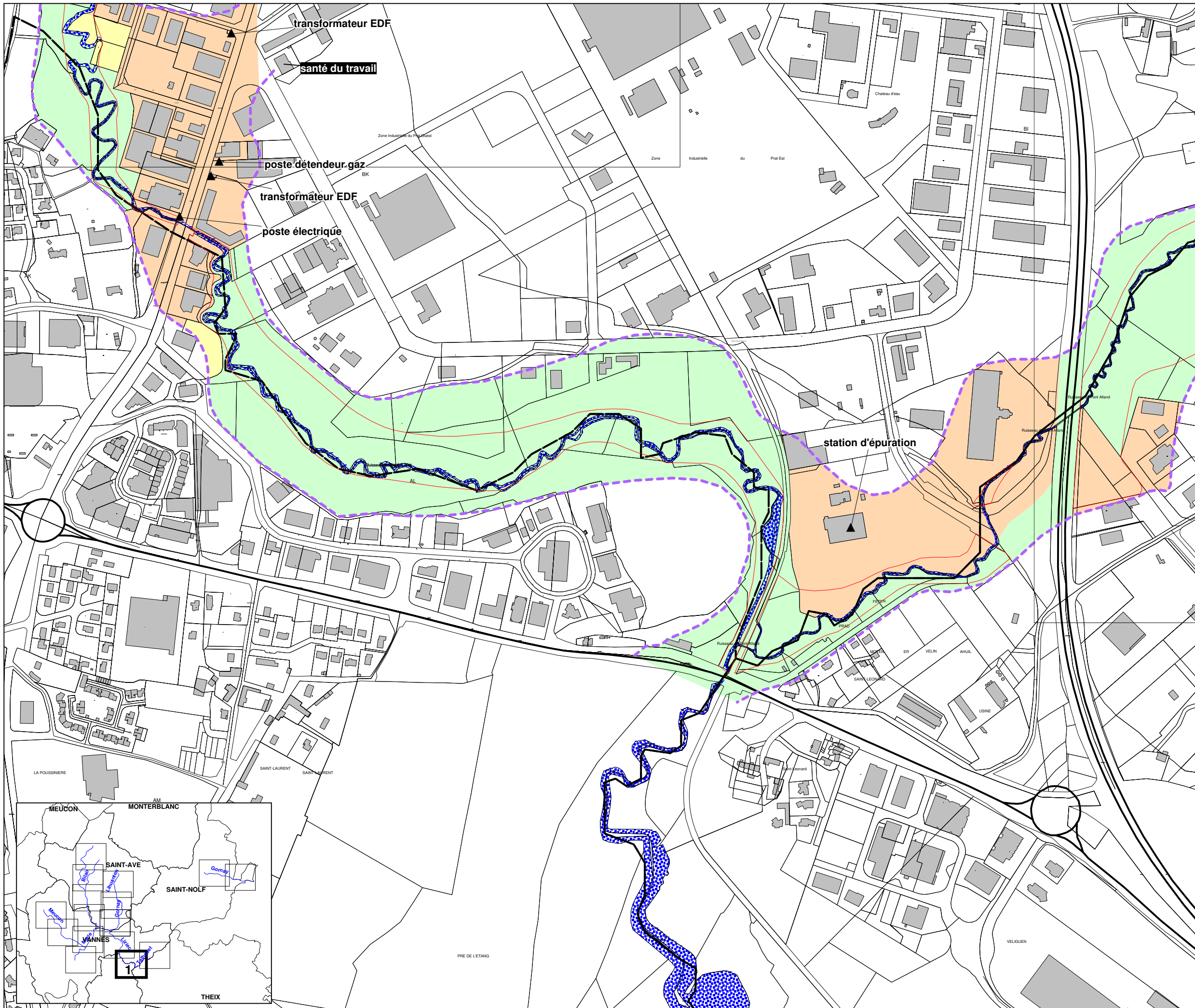
- Limite zone inondable (crue de référence)
- Aléa exceptionnel (crue morphogène)
- Zone urbaine (centre urbain, zone périphérique au bâti moins dense et hameaux) : construite
- Zone urbaine (centre urbain, zone périphérique au bâti moins dense et hameaux) : non construite
- Zone industrielle, commerciale et artisanale : construite
- Zone industrielle, commerciale et artisanale : non construite
- Zone d'habitat éparés et zone naturelle ou de culture
- Mairie / Equipement recevant du public (ERP)
- poste EDF / Equipement réseaux
- terrain de sports / Enjeux touristiques et sportifs
- Route nationale et départementale coupée
- Limite communale



egis eau

Février 2010

HYN 71001Z : enjeux_sene_1.wor















Plan de Prévention du Risque Naturel Inondation des bassins versants du Pays Vannetais

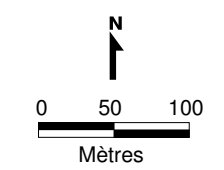
Commune de Séné

Carte des enjeux - Planche n°2/2

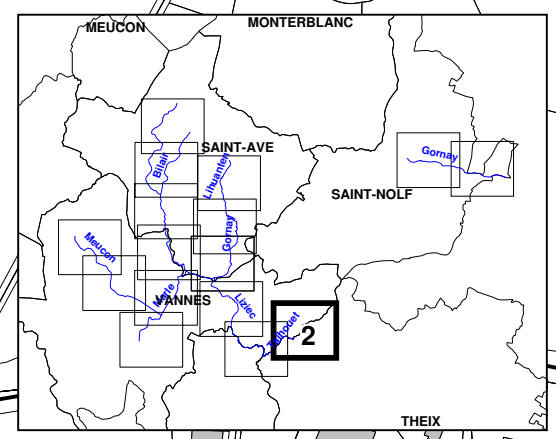
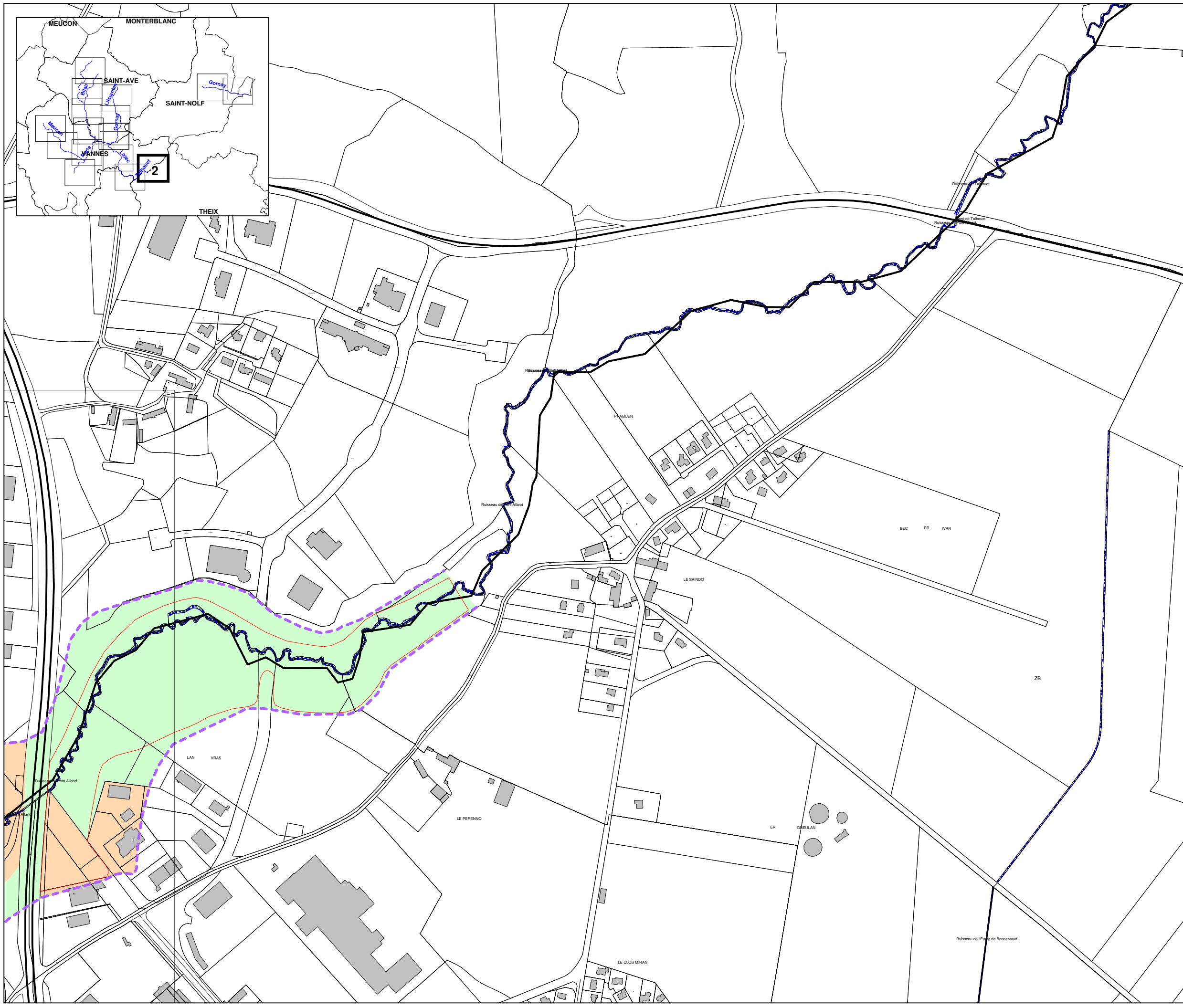
Echelle : 1/5000

LEGENDE

-  Limite zone inondable (cru de référence)
-  Aléa exceptionnel (cru morphogène)
-  Zone urbaine (centre urbain, zone périphérique au bâti moins dense et hameaux) : construite
-  Zone urbaine (centre urbain, zone périphérique au bâti moins dense et hameaux) : non construite
-  Zone industrielle, commerciale et artisanale : construite
-  Zone industrielle, commerciale et artisanale : non construite
-  Zone d'habitat éparés et zone naturelle ou de culture
-  Mairie
Équipement recevant du public (ERP)
-  poste EDF
Équipement réseaux
-  terrain de sports
Enjeux touristiques et sportifs
-  Route nationale et départementale coupée
-  Limite communale



Février 2010















Plan de Prévention du Risque Naturel Inondation des bassins versants du Pays Vannetais

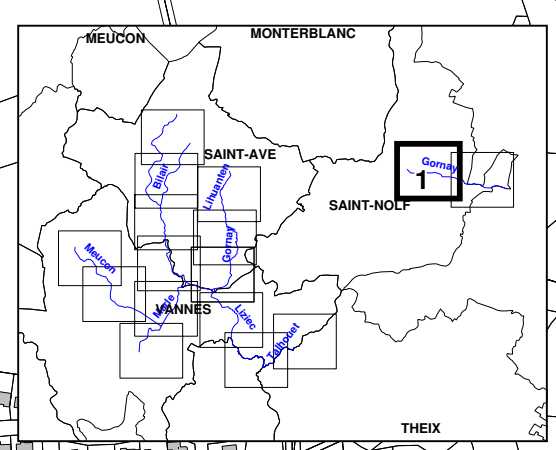
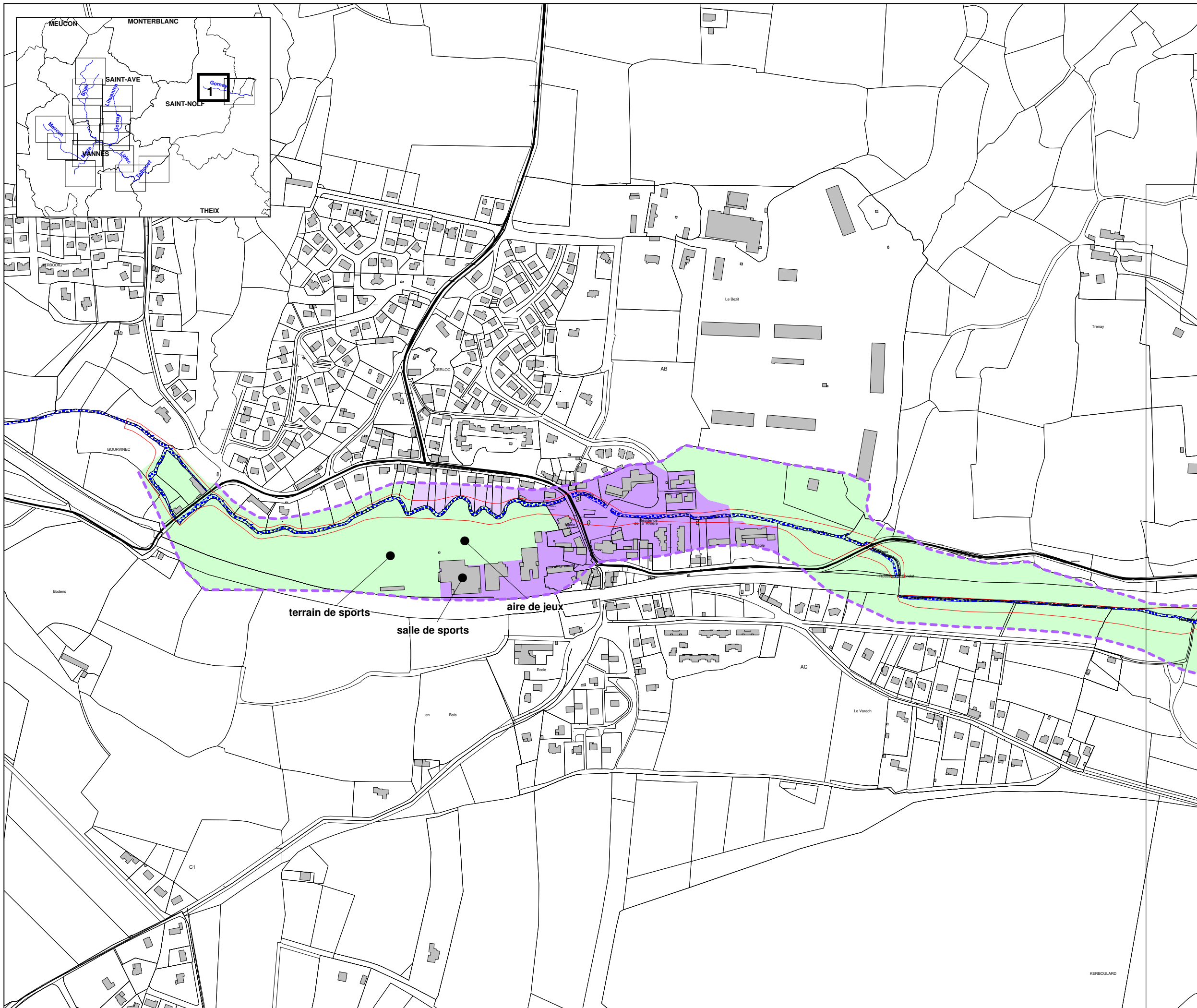
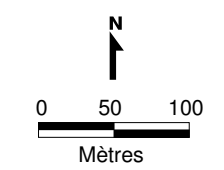
Commune de Saint-Nolff

Carte des enjeux - Planche n°1/2

Echelle : 1/5000

LEGENDE

-  Limite zone inondable (cru de référence)
-  Aléa exceptionnel (cru morphogène)
-  Zone urbaine (centre urbain, zone périphérique au bâti moins dense et hameaux) : construite
-  Zone urbaine (centre urbain, zone périphérique au bâti moins dense et hameaux) : non construite
-  Zone industrielle, commerciale et artisanale : construite
-  Zone industrielle, commerciale et artisanale : non construite
-  Zone d'habitat éparés et zone naturelle ou de culture
-  **Mairie** Equipement recevant du public (ERP)
-  **poste EDF** Equipement réseaux
-  **terrain de sports** Enjeux touristiques et sportifs
-  Route nationale et départementale coupée
-  Limite communale





Plan de Prévention du Risque Naturel Inondation des bassins versants du Pays Vannetais

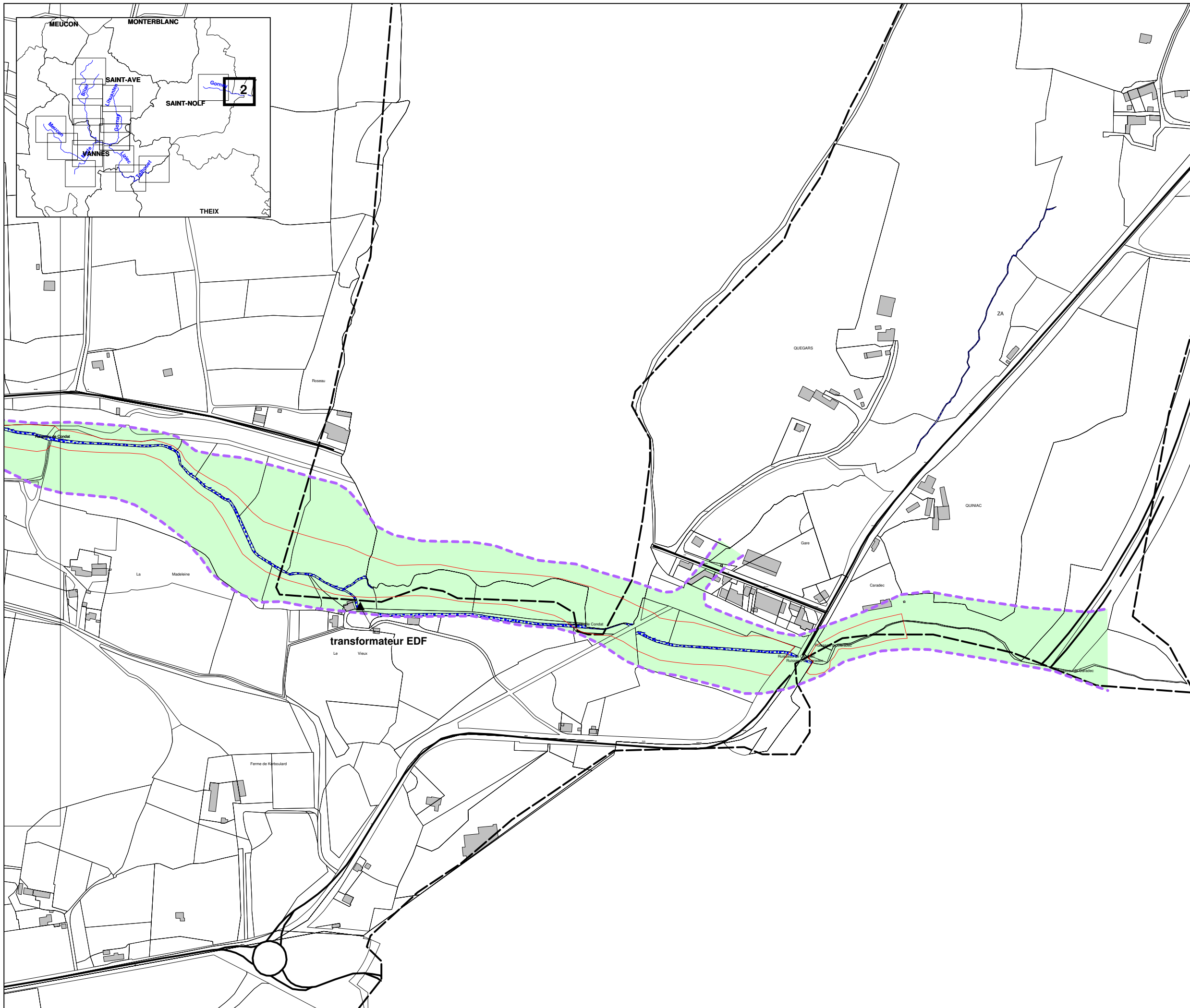
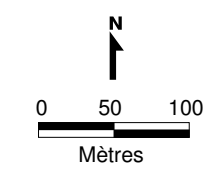
Commune de Saint-Nolff

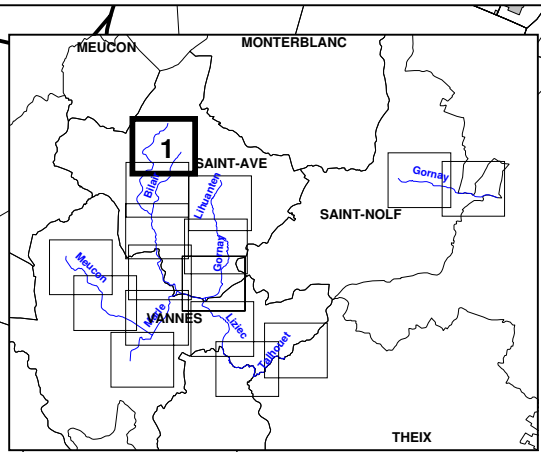
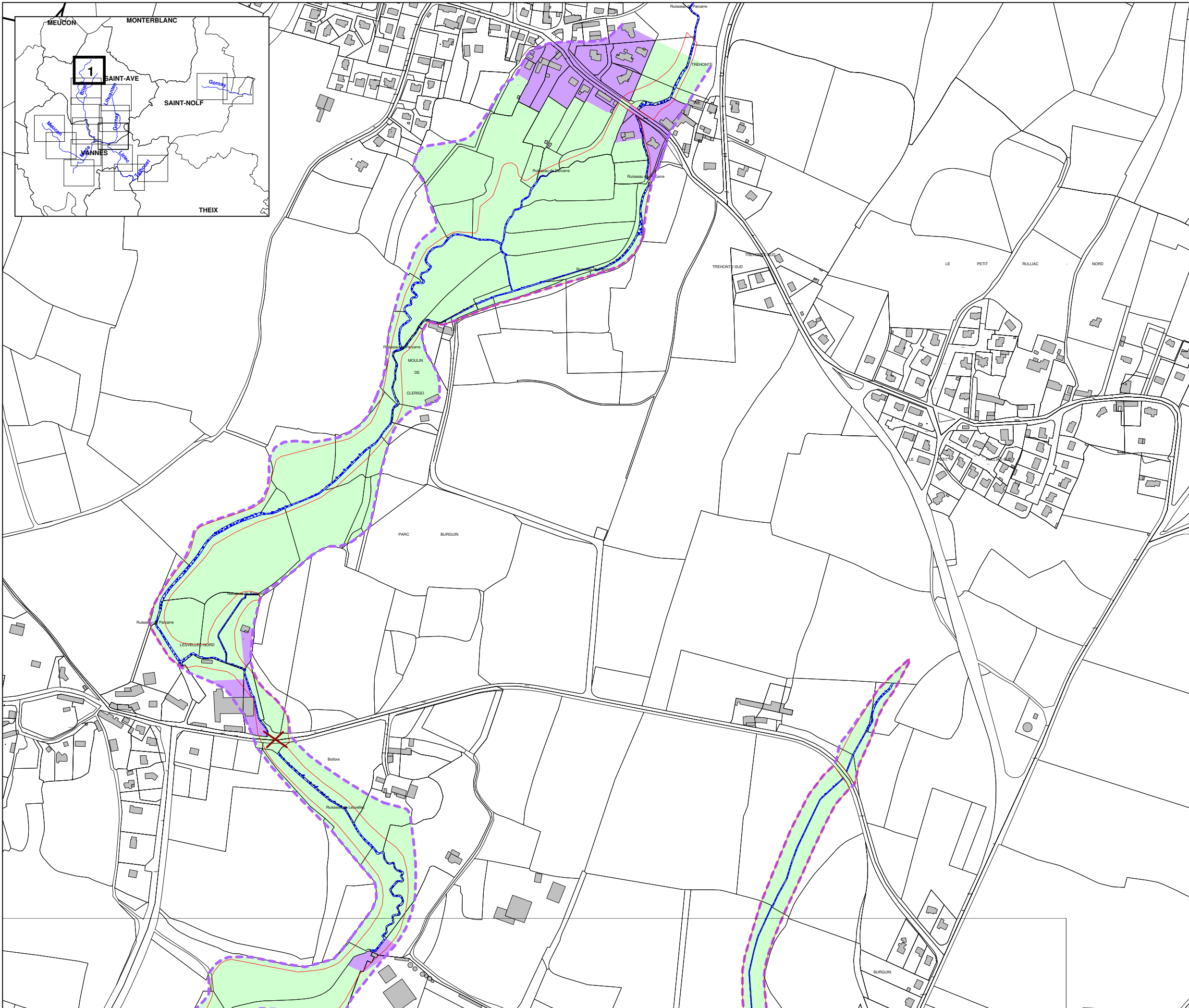
Carte des enjeux - Planche n°2/2

Echelle : 1/5000

LEGENDE

-  Limite zone inondable (cru de référence)
-  Aléa exceptionnel (cru morphogène)
-  Zone urbaine (centre urbain, zone périphérique au bâti moins dense et hameaux) : construite
-  Zone urbaine (centre urbain, zone périphérique au bâti moins dense et hameaux) : non construite
-  Zone industrielle, commerciale et artisanale : construite
-  Zone industrielle, commerciale et artisanale : non construite
-  Zone d'habitat éparés et zone naturelle ou de culture
-  Mairie
Équipement recevant du public (ERP)
-  poste EDF
Équipement réseaux
-  terrain de sports
Enjeux touristiques et sportifs
-  Route nationale et départementale coupée
-  Limite communale

















Plan de Prévention du Risque Naturel Inondation des bassins versants du Pays Vannetais

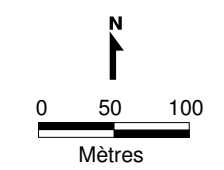
Commune de Saint-Avé

Carte des enjeux - Planche n°1/7

Echelle : 1/5000

LEGENDE

-  Limite zone inondable (crue de référence)
-  Aléa exceptionnel (crue morphogène)
-  Zone urbaine (centre urbain, zone périphérique au bâti moins dense et hameaux) : construite
-  Zone urbaine (centre urbain, zone périphérique au bâti moins dense et hameaux) : non construite
-  Zone industrielle, commerciale et artisanale : construite
-  Zone industrielle, commerciale et artisanale : non construite
-  Zone d'habitat éparés et zone naturelle ou de culture
-  **Mairie** Equipement recevant du public (ERP)
-  **poste EDF** Equipement réseaux
-  **terrain de sports** Enjeux touristiques et sportifs
-  Route nationale et départementale coupée
-  Limite communale















Plan de Prévention du Risque Naturel Inondation des bassins versants du Pays Vannetais

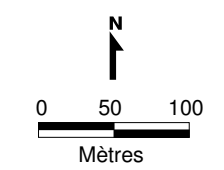
Commune de Saint-Avé

Carte des enjeux - Planche n°2/7

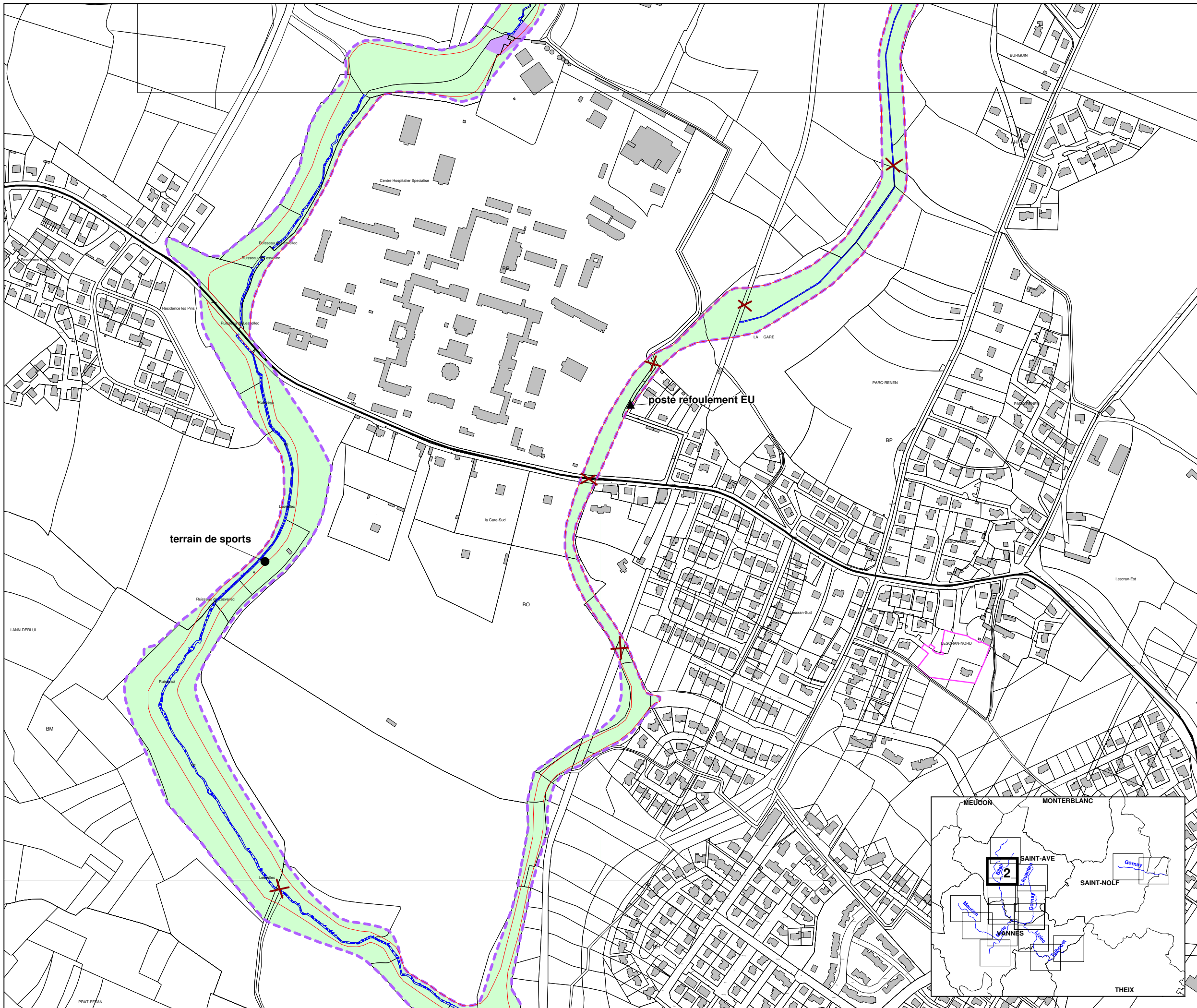
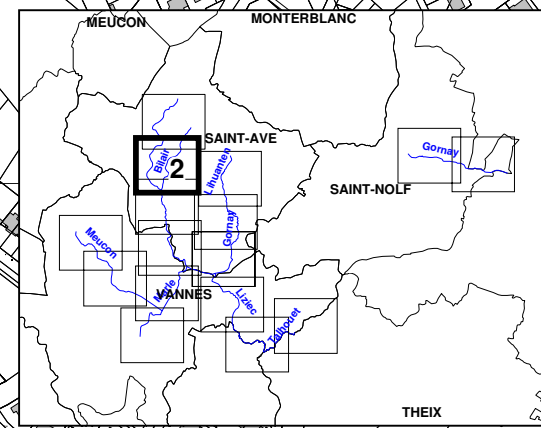
Echelle : 1/5000

LEGENDE

-  Limite zone inondable (crue de référence)
-  Aléa exceptionnel (crue morphogène)
-  Zone urbaine (centre urbain, zone périphérique au bâti moins dense et hameaux) : construite
-  Zone urbaine (centre urbain, zone périphérique au bâti moins dense et hameaux) : non construite
-  Zone industrielle, commerciale et artisanale : construite
-  Zone industrielle, commerciale et artisanale : non construite
-  Zone d'habitat éparés et zone naturelle ou de culture
-  **Mairie** Equipement recevant du public (ERP)
-  **poste EDF** Equipement réseaux
-  **terrain de sports** Enjeux touristiques et sportifs
-  Route nationale et départementale coupée
-  Limite communale



Février 2010










Plan de Prévention du Risque Naturel Inondation des bassins versants du Pays Vannetais






Commune de Saint-Avé

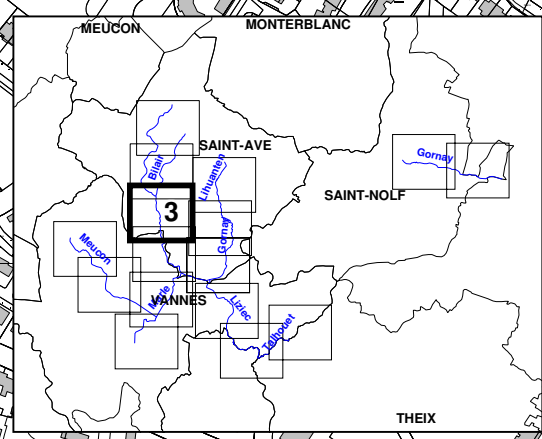
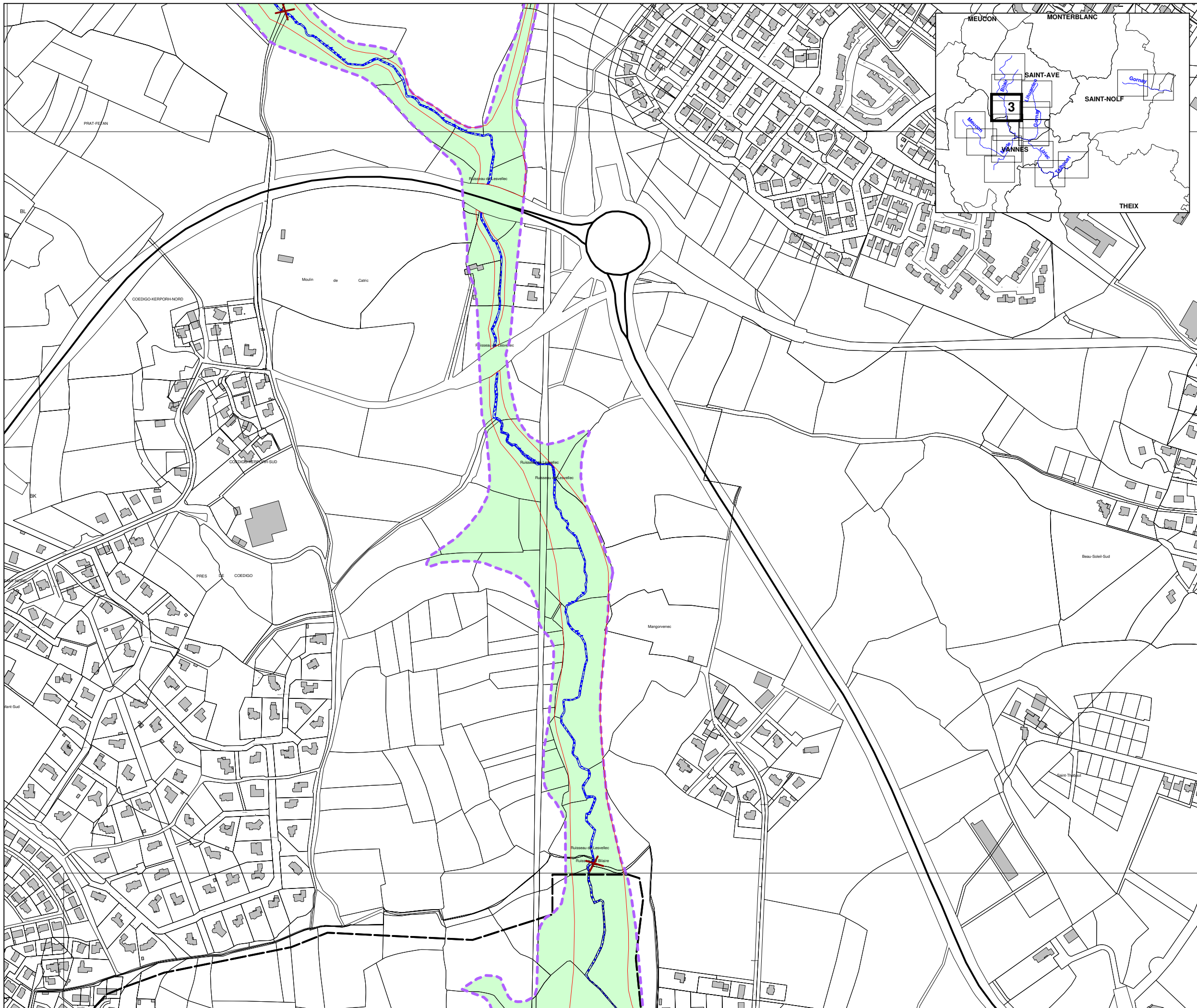
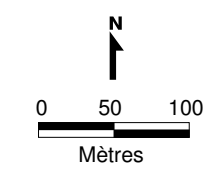
Carte des enjeux - Planche n°3/7

Echelle : 1/5000

LEGENDE

-  Limite zone inondable (crue de référence)
-  Aléa exceptionnel (crue morphogène)
-  Zone urbaine (centre urbain, zone périphérique au bâti moins dense et hameaux) : construite
-  Zone urbaine (centre urbain, zone périphérique au bâti moins dense et hameaux) : non construite
-  Zone industrielle, commerciale et artisanale : construite
-  Zone industrielle, commerciale et artisanale : non construite
-  Zone d'habitat éparés et zone naturelle ou de culture

-  Mairie : Equipement recevant du public (ERP)
-  poste EDF : Equipement réseaux
-  terrain de sports : Enjeux touristiques et sportifs
-  Route nationale et départementale coupée
-  Limite communale










Plan de Prévention du Risque Naturel Inondation des bassins versants du Pays Vannetais






Commune de Saint-Avé

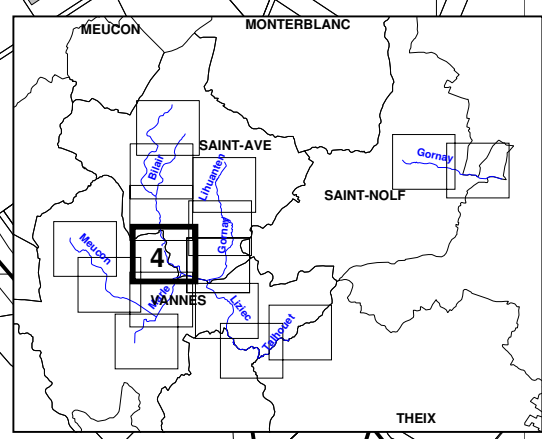
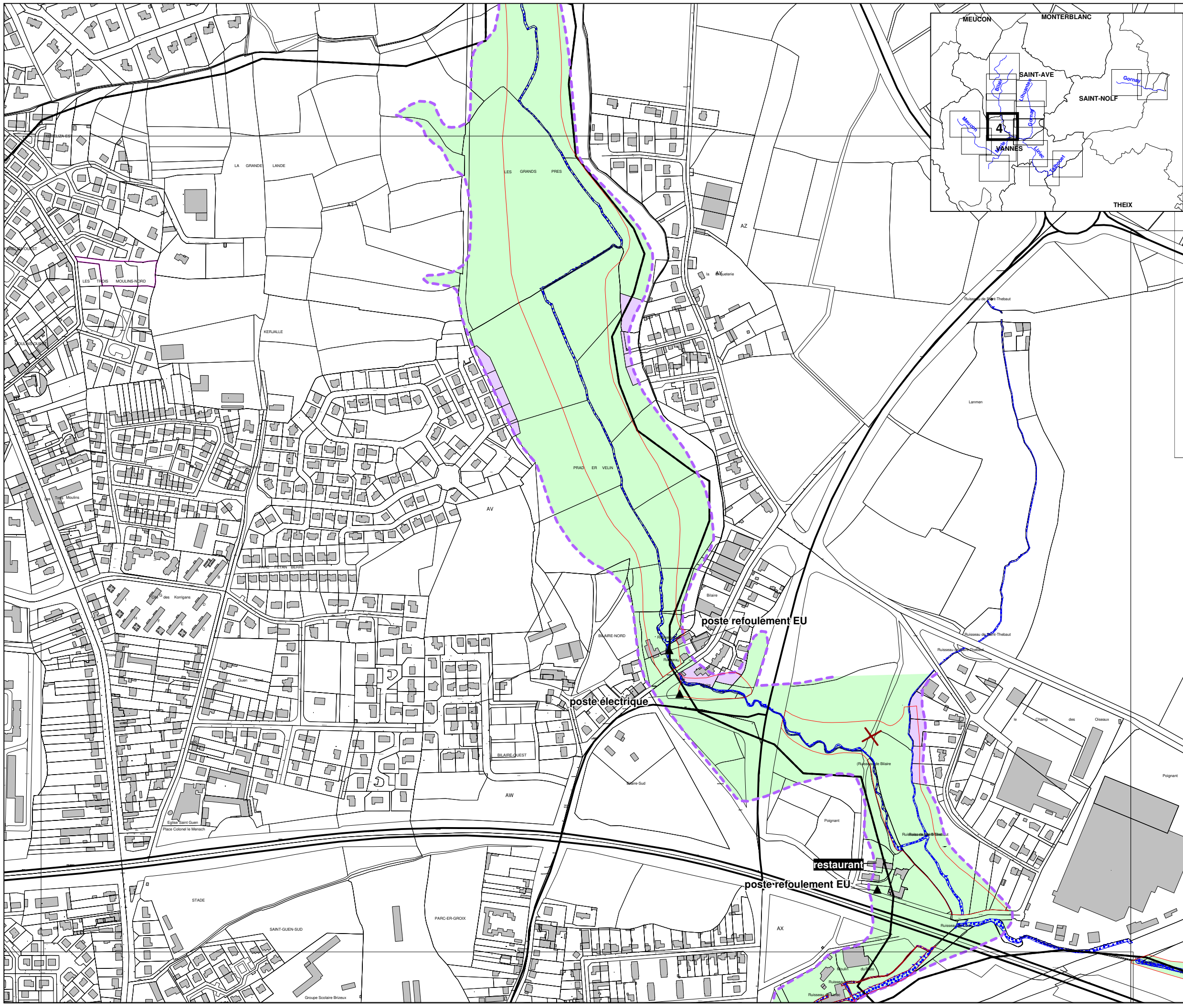
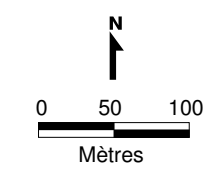
Carte des enjeux - Planche n°4/7

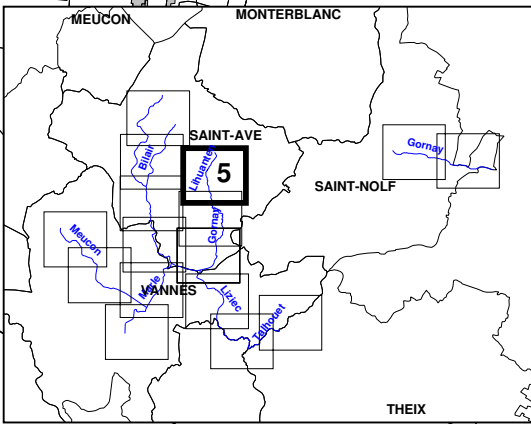
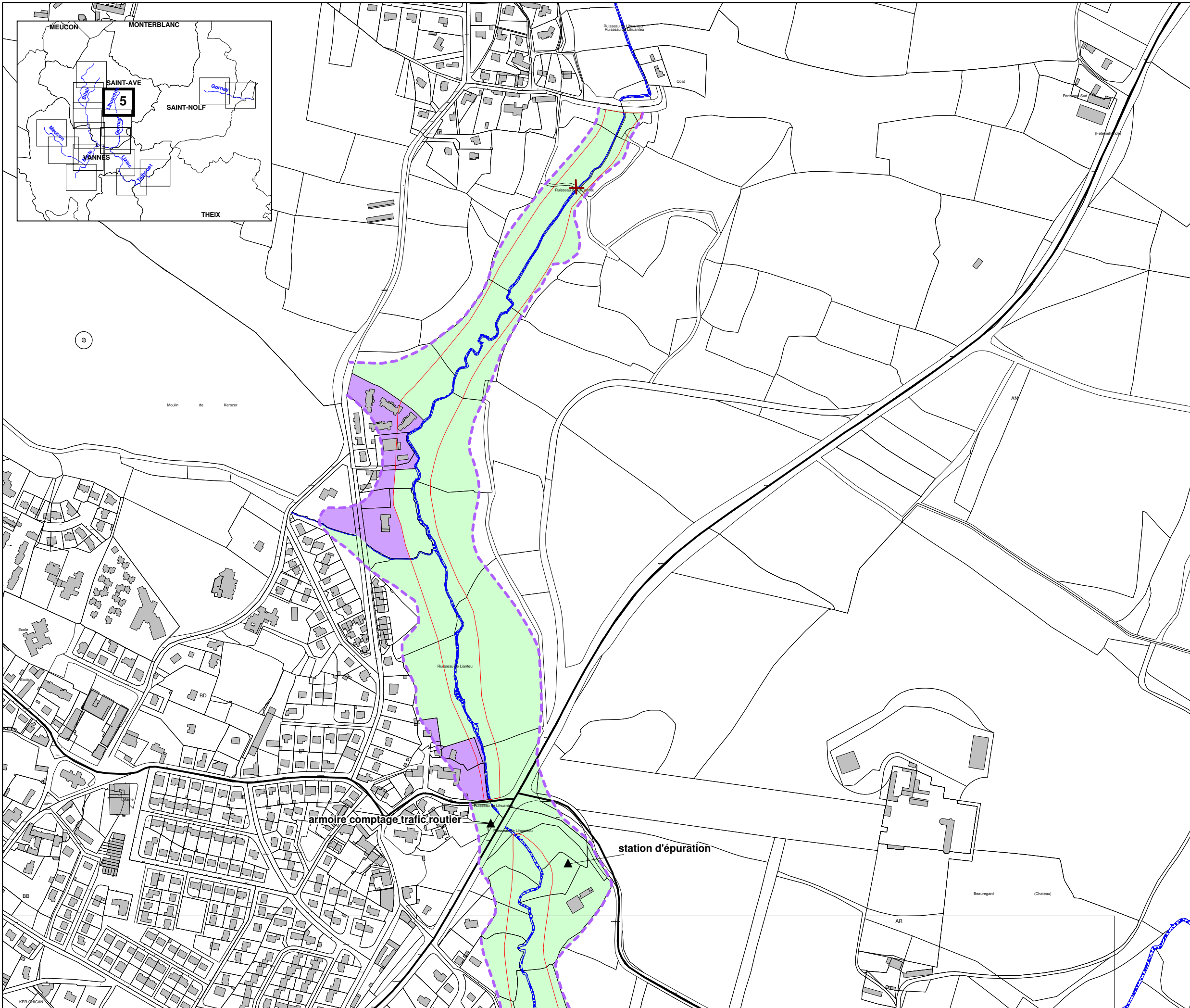
Echelle : 1/5000

LEGENDE

-  Limite zone inondable (crue de référence)
-  Aléa exceptionnel (crue morphogène)
-  Zone urbaine (centre urbain, zone périphérique au bâti moins dense et hameaux) : construite
-  Zone urbaine (centre urbain, zone périphérique au bâti moins dense et hameaux) : non construite
-  Zone industrielle, commerciale et artisanale : construite
-  Zone industrielle, commerciale et artisanale : non construite
-  Zone d'habitat éparés et zone naturelle ou de culture

-  Mairie : Equipement recevant du public (ERP)
-  poste EDF : Equipement réseaux
-  terrain de sports : Enjeux touristiques et sportifs
-  Route nationale et départementale coupée
-  Limite communale

















Plan de Prévention du Risque Naturel Inondation des bassins versants du Pays Vannetais

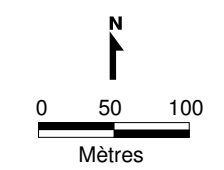
Commune de Saint-Avé

Carte des enjeux - Planche n°5/7

Echelle : 1/5000

LEGENDE

-  Limite zone inondable (cruée de référence)
-  Aléa exceptionnel (cruée morphogène)
-  Zone urbaine (centre urbain, zone périphérique au bâti moins dense et hameaux) : construite
-  Zone urbaine (centre urbain, zone périphérique au bâti moins dense et hameaux) : non construite
-  Zone industrielle, commerciale et artisanale : construite
-  Zone industrielle, commerciale et artisanale : non construite
-  Zone d'habitat éparés et zone naturelle ou de culture
-  **Mairie** Equipement recevant du public (ERP)
-  **poste EDF** Equipement réseaux
-  **terrain de sports** Enjeux touristiques et sportifs
-  Route nationale et départementale coupée
-  Limite communale















Plan de Prévention du Risque Naturel Inondation des bassins versants du Pays Vannetais

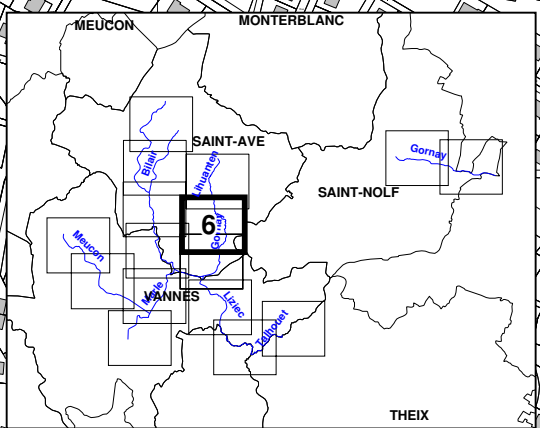
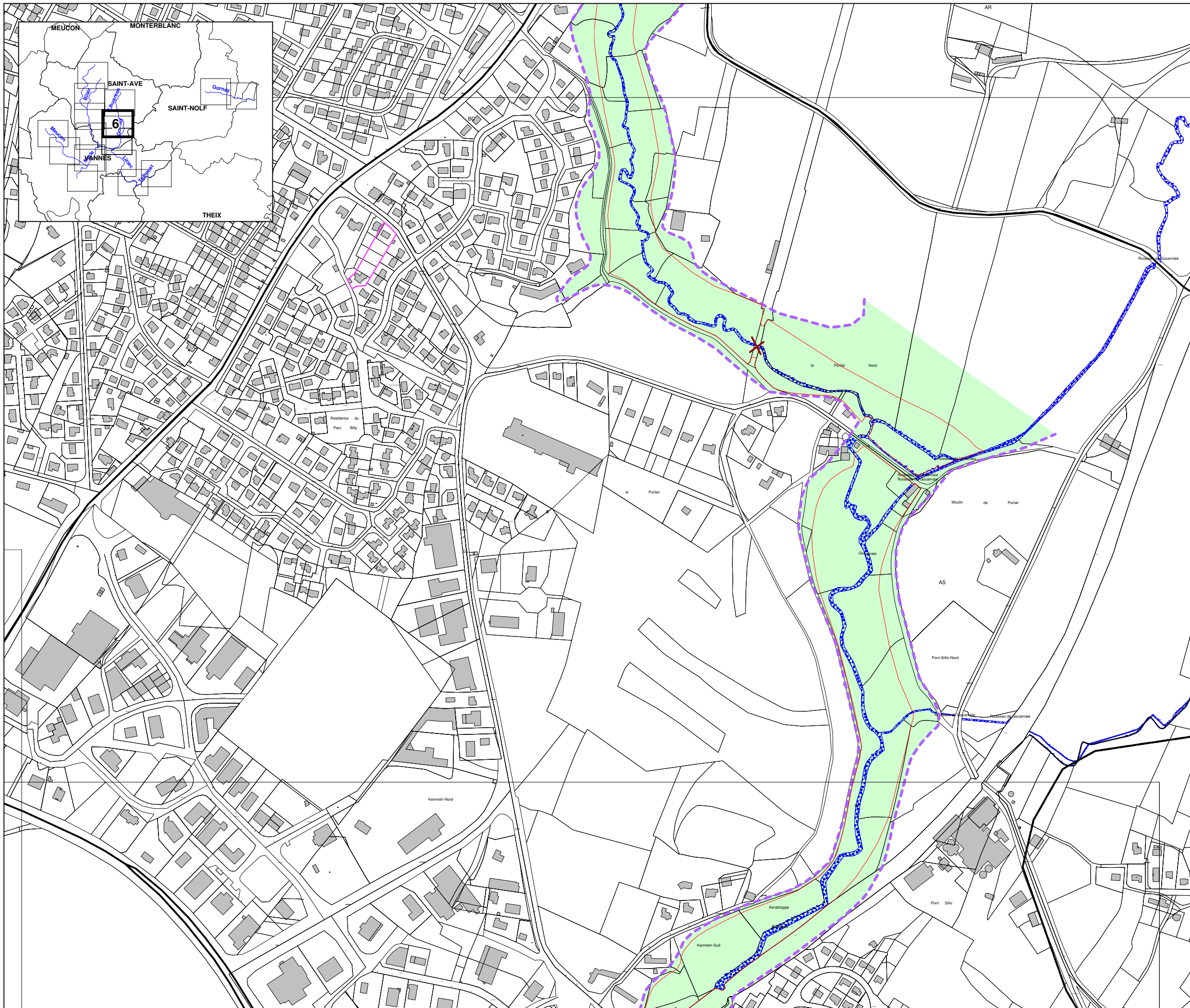
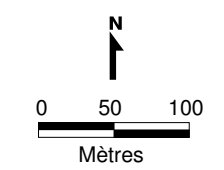
Commune de Saint-Avé

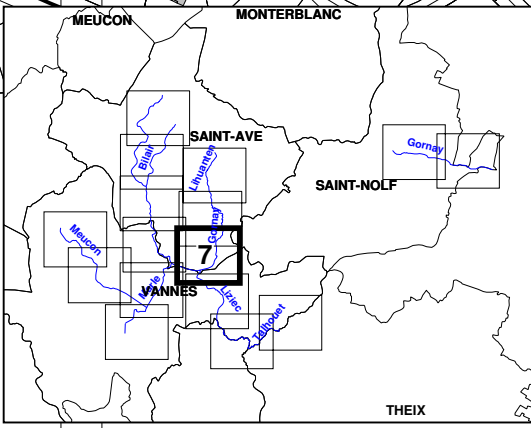
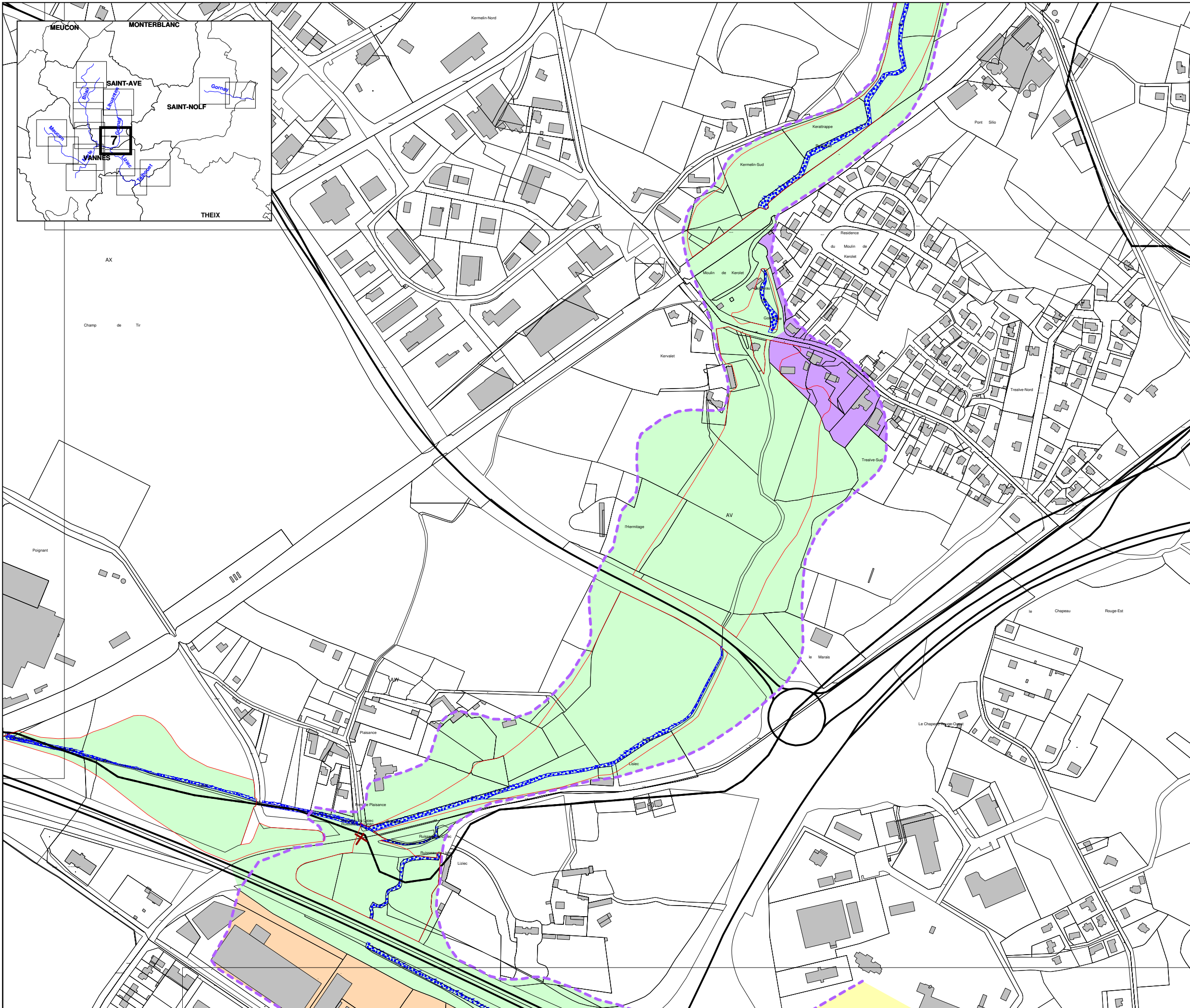
Carte des enjeux - Planche n°6/7

Echelle : 1/5000

LEGENDE

-  Limite zone inondable (cru de référence)
-  Aléa exceptionnel (cru morphogène)
-  Zone urbaine (centre urbain, zone périphérique au bâti moins dense et hameaux) : construite
-  Zone urbaine (centre urbain, zone périphérique au bâti moins dense et hameaux) : non construite
-  Zone industrielle, commerciale et artisanale : construite
-  Zone industrielle, commerciale et artisanale : non construite
-  Zone d'habitat éparés et zone naturelle ou de culture
-  **Mairie** Equipement recevant du public (ERP)
-  poste EDF Equipement réseaux
-  terrain de sports Enjeux touristiques et sportifs
-  Route nationale et départementale coupée
-  Limite communale

















Plan de Prévention du Risque Naturel Inondation des bassins versants du Pays Vannetais

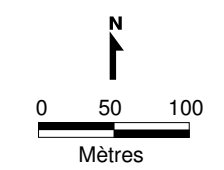
Commune de Saint-Avé

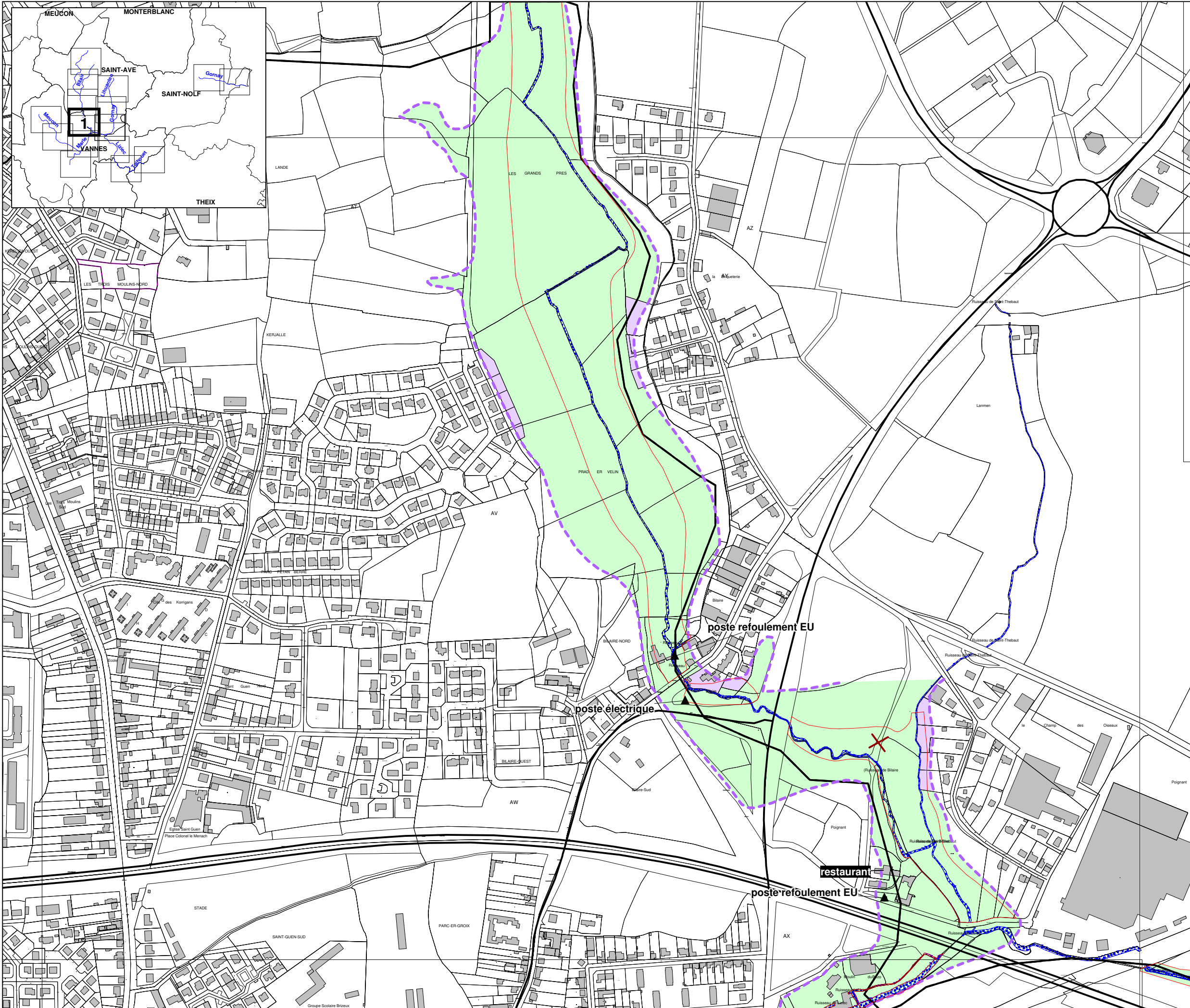
Carte des enjeux - Planche n°7/7

Echelle : 1/5000

LEGENDE

-  Limite zone inondable (crue de référence)
-  Aléa exceptionnel (crue morphogène)
-  Zone urbaine (centre urbain, zone périphérique au bâti moins dense et hameaux) : construite
-  Zone urbaine (centre urbain, zone périphérique au bâti moins dense et hameaux) : non construite
-  Zone industrielle, commerciale et artisanale : construite
-  Zone industrielle, commerciale et artisanale : non construite
-  Zone d'habitat éparés et zone naturelle ou de culture
-  **Mairie** Equipement recevant du public (ERP)
-  **poste EDF** Equipement réseaux
-  **terrain de sports** Enjeux touristiques et sportifs
-  Route nationale et départementale coupée
-  Limite communale












Plan de Prévention du Risque Naturel Inondation des bassins versants du Pays Vannetais






Commune de Vannes

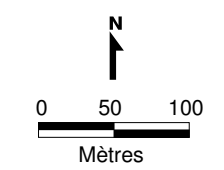
Carte des enjeux - Planche n°1/9

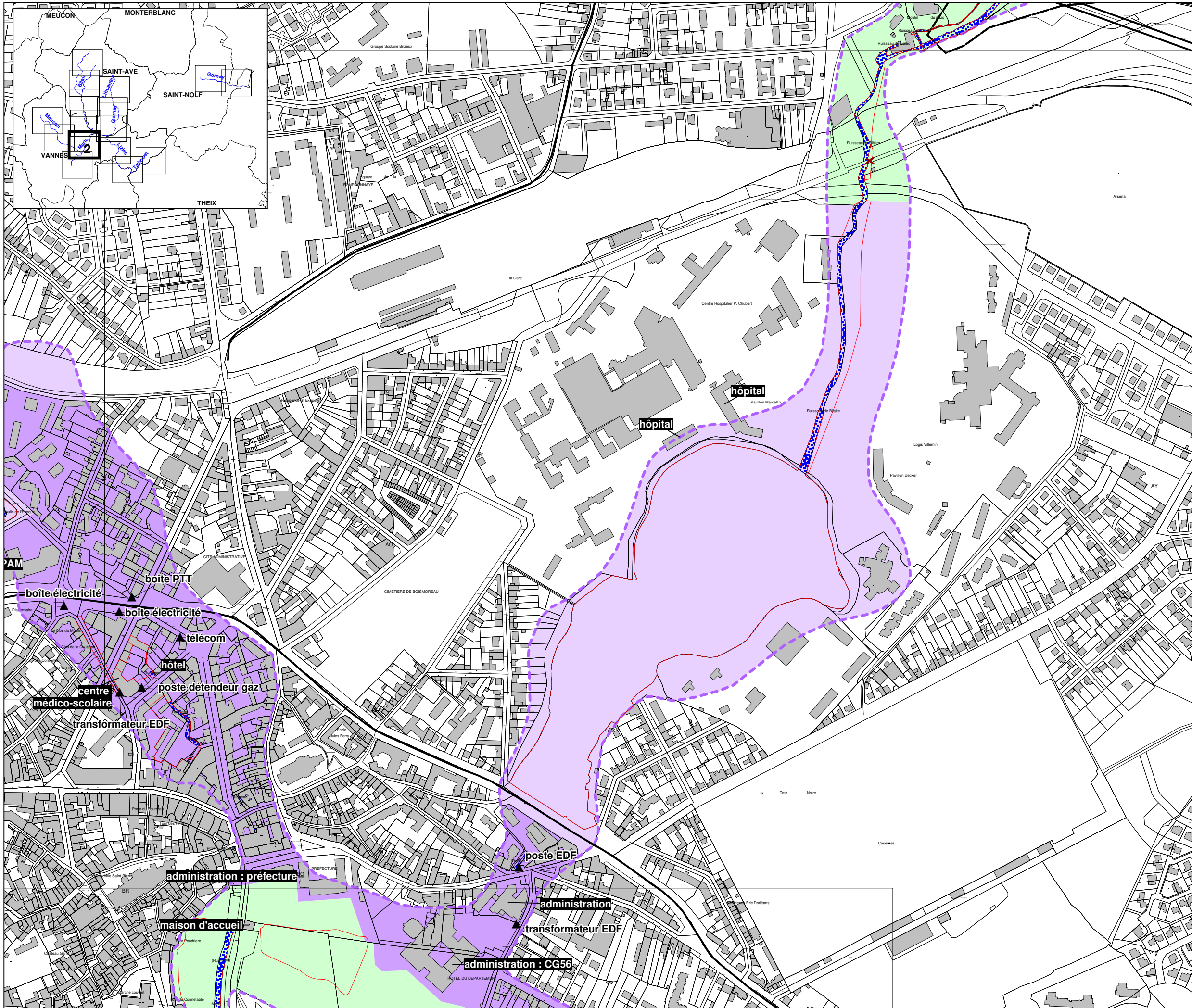
Echelle : 1/5000

LEGENDE

-  Limite zone inondable (crue de référence)
-  Aléa exceptionnel (crue morphogène)
-  Zone urbaine (centre urbain, zone périphérique au bâti moins dense et hameaux) : construite
-  Zone urbaine (centre urbain, zone périphérique au bâti moins dense et hameaux) : non construite
-  Zone industrielle, commerciale et artisanale : construite
-  Zone industrielle, commerciale et artisanale : non construite
-  Zone d'habitat éparés et zone naturelle ou de culture

-  **Mairie** Equipement recevant du public (ERP)
-  **poste EDF** Equipement réseaux
-  **terrain de sports** Enjeux touristiques et sportifs
-  Route nationale et départementale coupée
-  Limite communale












Plan de Prévention du Risque Naturel Inondation des bassins versants du Pays Vannetais






Commune de Vannes

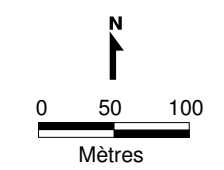
Carte des enjeux - Planche n°2/9

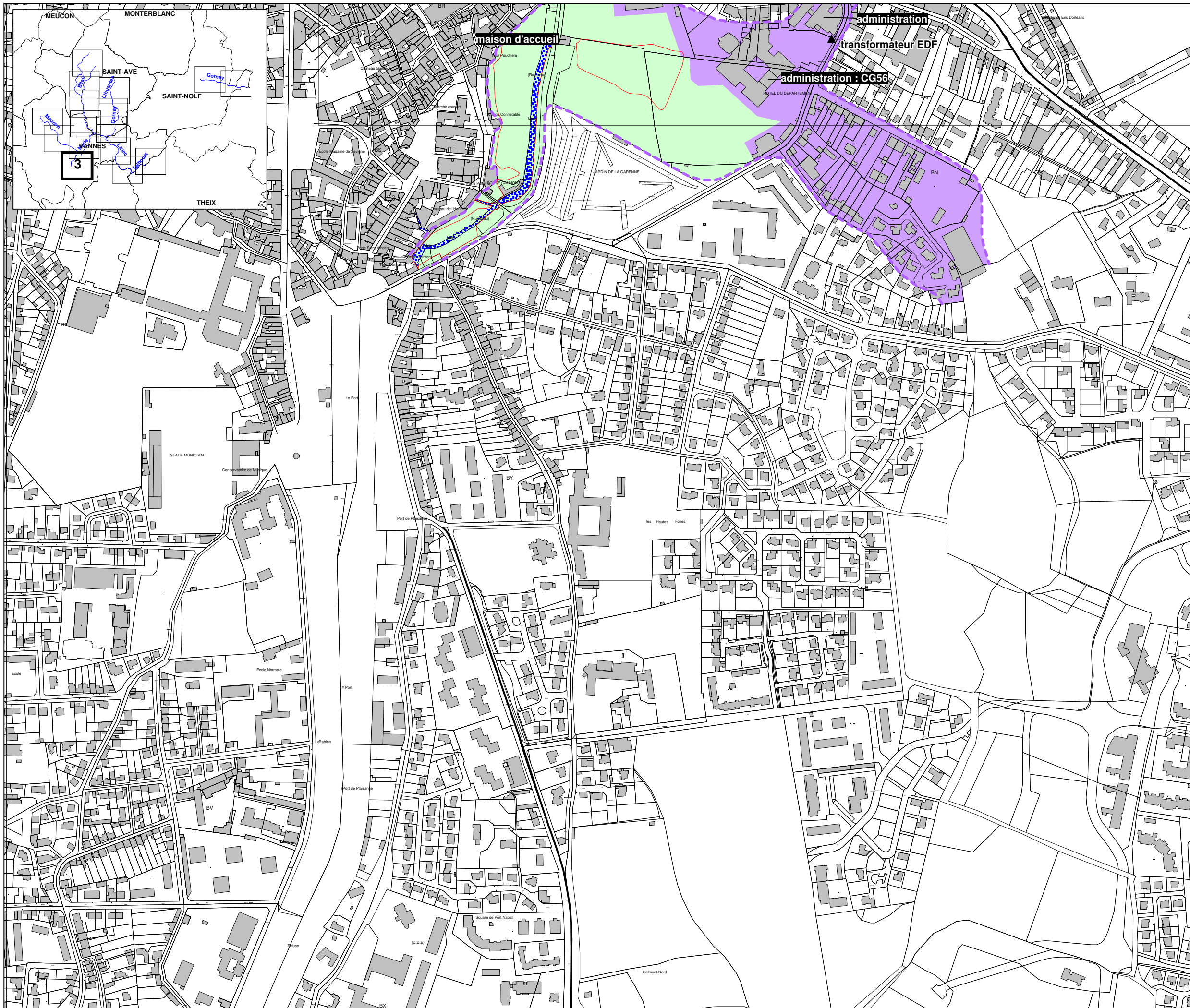
Echelle : 1/5000

LEGENDE

-  Limite zone inondable (cruée de référence)
-  Aléa exceptionnel (cruée morphogène)
-  Zone urbaine (centre urbain, zone périphérique au bâti moins dense et hameaux) : construite
-  Zone urbaine (centre urbain, zone périphérique au bâti moins dense et hameaux) : non construite
-  Zone industrielle, commerciale et artisanale : construite
-  Zone industrielle, commerciale et artisanale : non construite
-  Zone d'habitat éparés et zone naturelle ou de culture

-  **Mairie** Equipement recevant du public (ERP)
-  **poste EDF** Equipement réseaux
-  **terrain de sports** Enjeux touristiques et sportifs
-  Route nationale et départementale coupée
-  Limite communale












Plan de Prévention du Risque Naturel Inondation des bassins versants du Pays Vannetais






Commune de Vannes

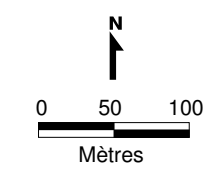
Carte des enjeux - Planche n°3/9

Echelle : 1/5000

LEGENDE

-  Limite zone inondable (cruée de référence)
-  Aléa exceptionnel (cruée morphogène)
-  Zone urbaine (centre urbain, zone périphérique au bâti moins dense et hameaux) : construite
-  Zone urbaine (centre urbain, zone périphérique au bâti moins dense et hameaux) : non construite
-  Zone industrielle, commerciale et artisanale : construite
-  Zone industrielle, commerciale et artisanale : non construite
-  Zone d'habitat éparés et zone naturelle ou de culture

-  **Mairie** Equipement recevant du public (ERP)
-  **poste EDF** Equipement réseaux
-  **terrain de sports** Enjeux touristiques et sportifs
-  Route nationale et départementale coupée
-  Limite communale



Plan de Prévention du Risque Naturel Inondation des bassins versants du Pays Vannetais

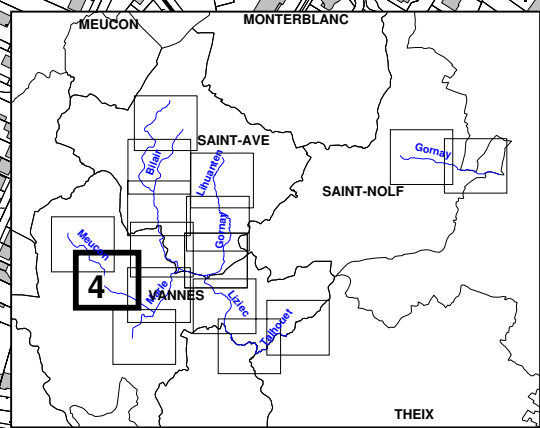
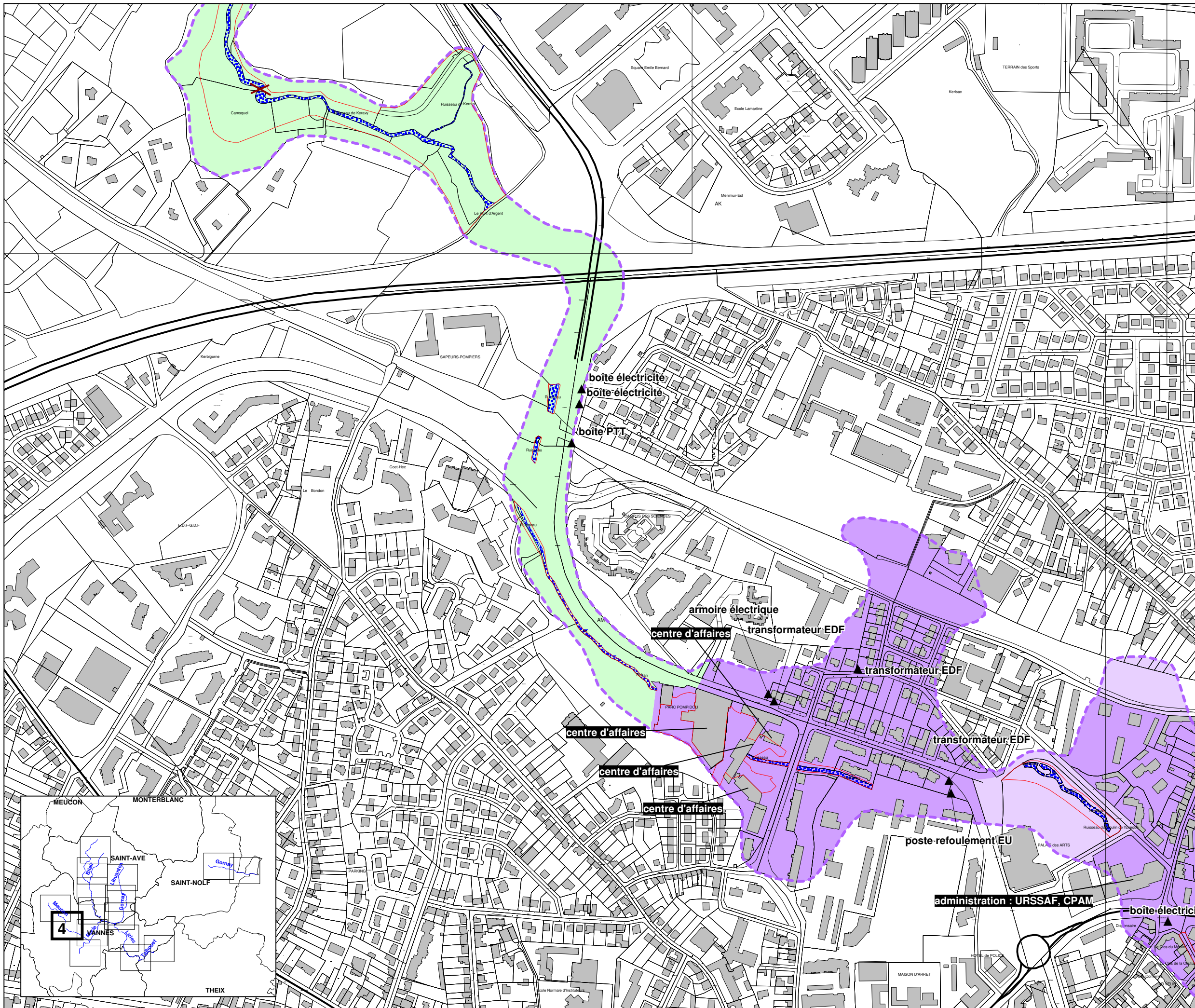
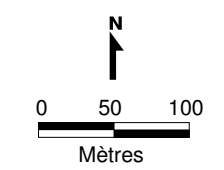
Commune de Vannes

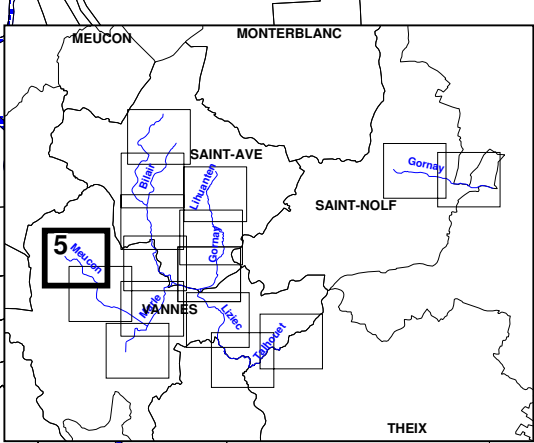
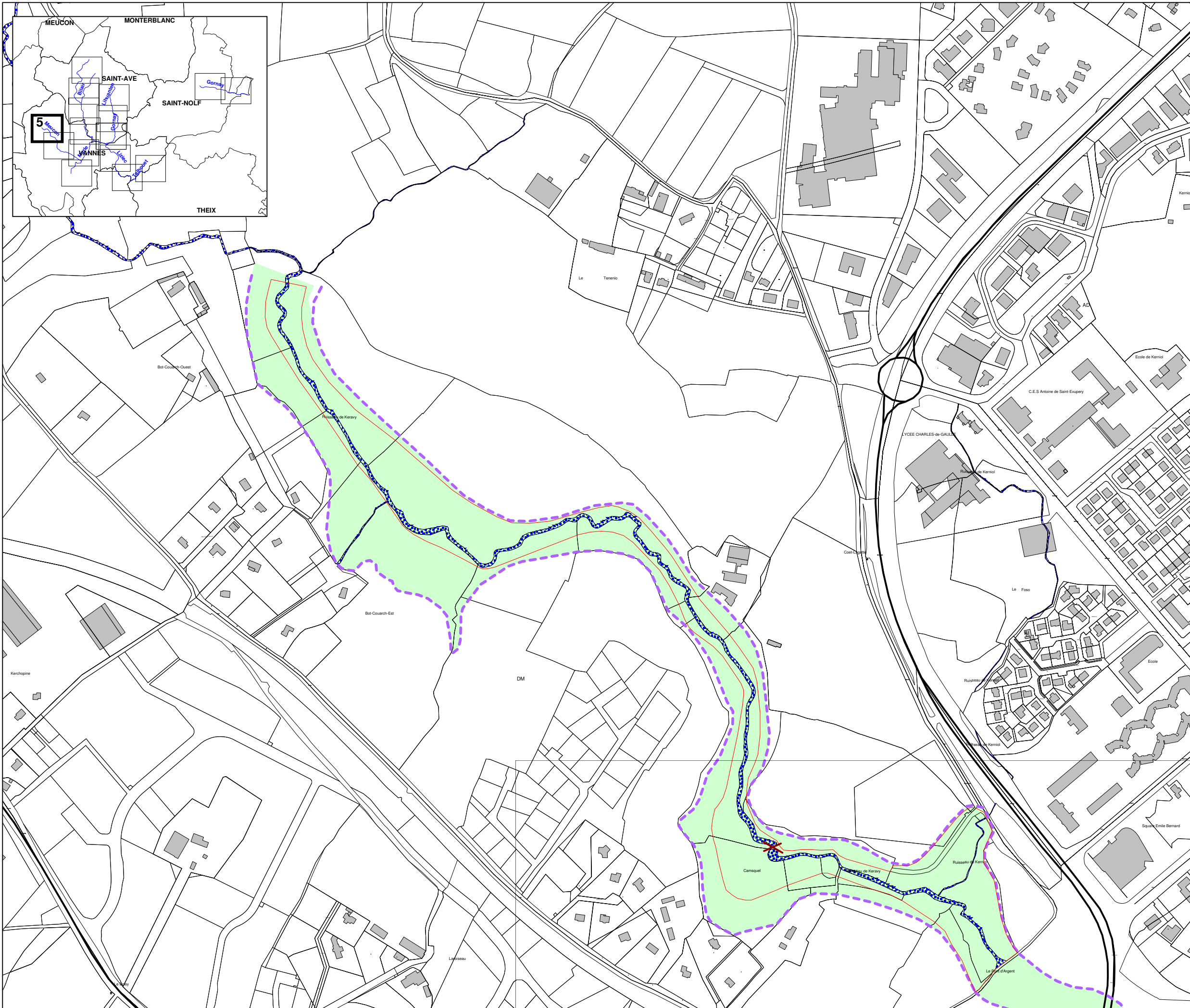
Carte des enjeux - Planche n°4/9

Echelle : 1/5000

LEGENDE

-  Limite zone inondable (cruée de référence)
-  Aléa exceptionnel (cruée morphogène)
-  Zone urbaine (centre urbain, zone périphérique au bâti moins dense et hameaux) : construite
-  Zone urbaine (centre urbain, zone périphérique au bâti moins dense et hameaux) : non construite
-  Zone industrielle, commerciale et artisanale : construite
-  Zone industrielle, commerciale et artisanale : non construite
-  Zone d'habitat éparés et zone naturelle ou de culture
-  **Mairie** Equipement recevant du public (ERP)
-  **poste EDF** Equipement réseaux
-  **terrain de sports** Enjeux touristiques et sportifs
-  **X** Route nationale et départementale coupée
-  **— —** Limite communale

















Plan de Prévention du Risque Naturel Inondation des bassins versants du Pays Vannetais

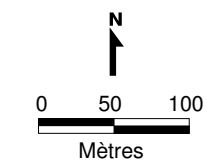
Commune de Vannes

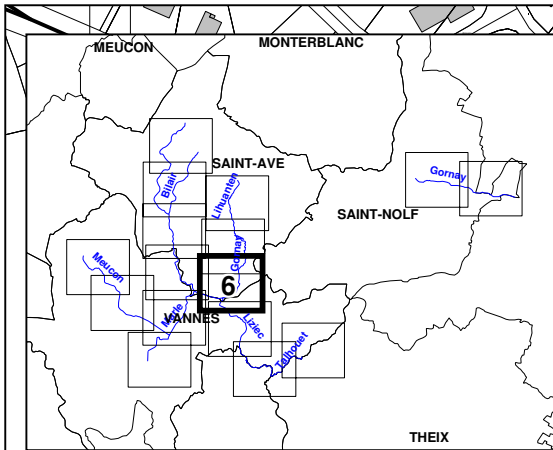
Carte des enjeux - Planche n°5/9

Echelle : 1/5000

LEGENDE

-  Limite zone inondable (cru de référence)
-  Aléa exceptionnel (cru morphogène)
-  Zone urbaine (centre urbain, zone périphérique au bâti moins dense et hameaux) : construite
-  Zone urbaine (centre urbain, zone périphérique au bâti moins dense et hameaux) : non construite
-  Zone industrielle, commerciale et artisanale : construite
-  Zone industrielle, commerciale et artisanale : non construite
-  Zone d'habitat éparés et zone naturelle ou de culture
-  **Mairie** Equipement recevant du public (ERP)
-  **poste EDF** Equipement réseaux
-  **terrain de sports** Enjeux touristiques et sportifs
-  Route nationale et départementale coupée
-  Limite communale












Plan de Prévention du Risque Naturel Inondation des bassins versants du Pays Vannetais


Commune de Vannes


Carte des enjeux - Planche n°6/9


Echelle : 1/5000


LEGENDE


-  Limite zone inondable (cruée de référence)
-  Aléa exceptionnel (cruée morphogène)
-  Zone urbaine (centre urbain, zone périphérique au bâti moins dense et hameaux) : construite
-  Zone urbaine (centre urbain, zone périphérique au bâti moins dense et hameaux) : non construite
-  Zone industrielle, commerciale et artisanale : construite
-  Zone industrielle, commerciale et artisanale : non construite
-  Zone d'habitat éparés et zone naturelle ou de culture

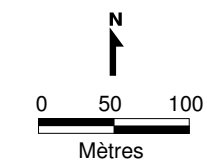
 **Mairie** Equipement recevant du public (ERP)

 **poste EDF** Equipement réseaux

 **terrain de sports** Enjeux touristiques et sportifs

 Route nationale et départementale coupée

 Limite communale















Plan de Prévention du Risque Naturel Inondation des bassins versants du Pays Vannetais

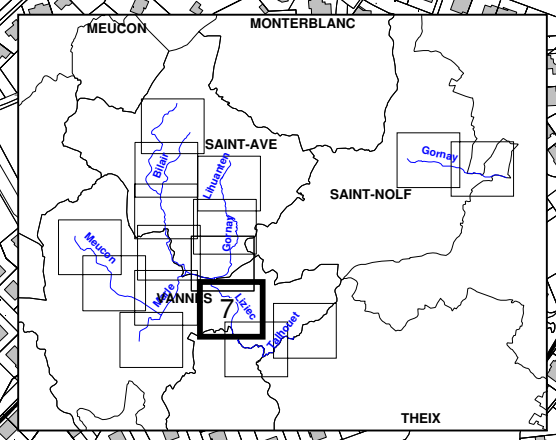
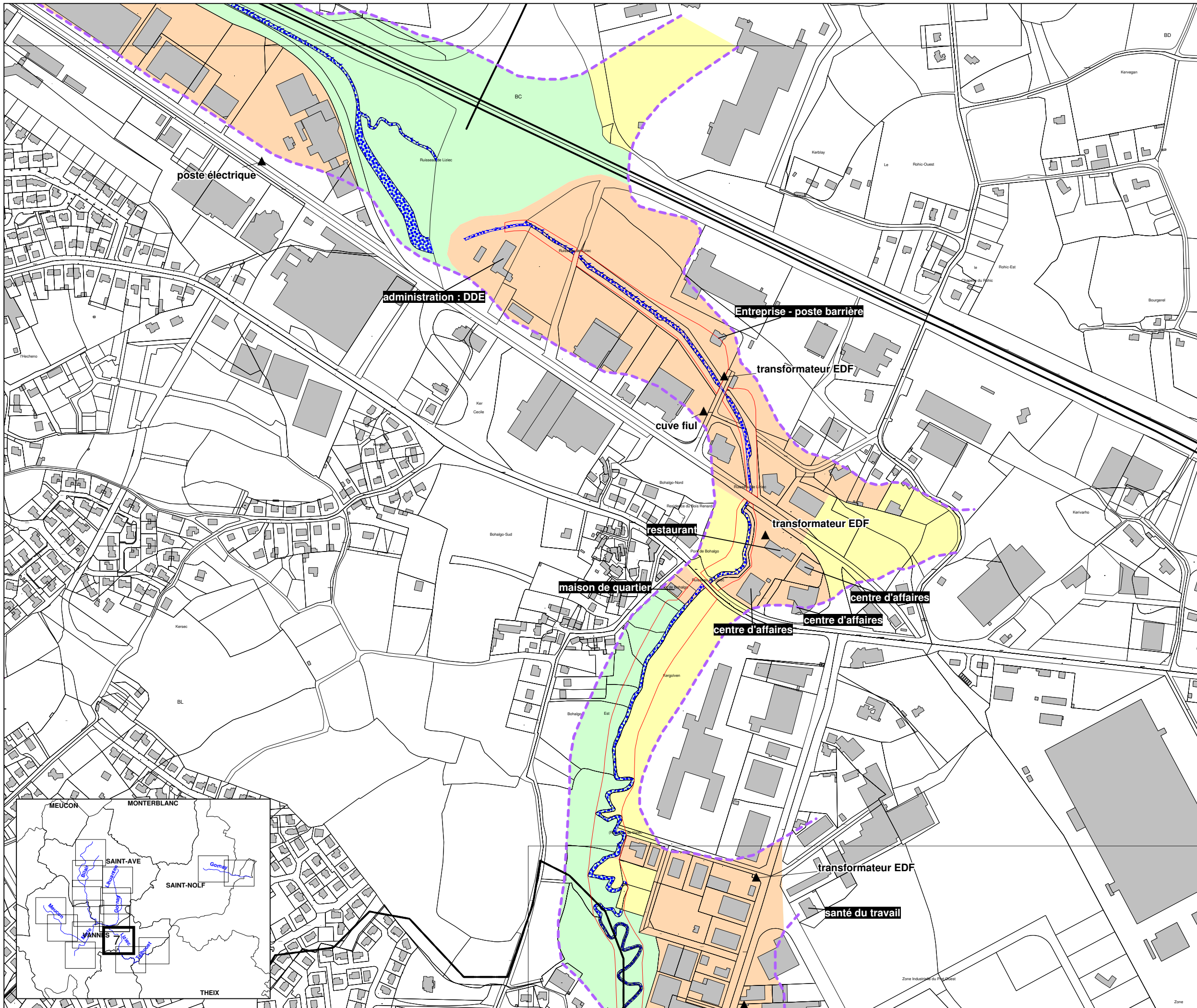
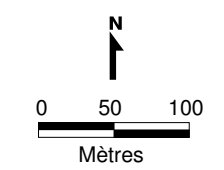
Commune de Vannes

Carte des enjeux - Planche n°7/9

Echelle : 1/5000

LEGENDE

-  Limite zone inondable (cru de référence)
-  Aléa exceptionnel (cru morphogène)
-  Zone urbaine (centre urbain, zone périphérique au bâti moins dense et hameaux) : construite
-  Zone urbaine (centre urbain, zone périphérique au bâti moins dense et hameaux) : non construite
-  Zone industrielle, commerciale et artisanale : construite
-  Zone industrielle, commerciale et artisanale : non construite
-  Zone d'habitat éparés et zone naturelle ou de culture
-  **Mairie** Equipement recevant du public (ERP)
-  **poste EDF** Equipement réseaux
-  **terrain de sports** Enjeux touristiques et sportifs
-  Route nationale et départementale coupée
-  Limite communale















Plan de Prévention du Risque Naturel Inondation des bassins versants du Pays Vannetais

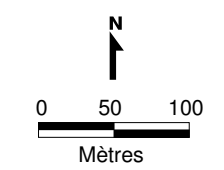
Commune de Vannes

Carte des enjeux - Planche n°8/9

Echelle : 1/5000

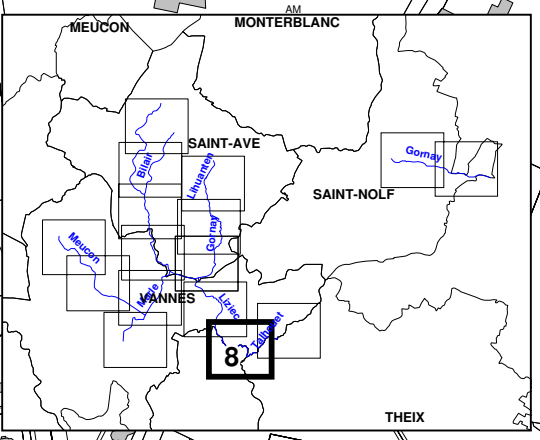
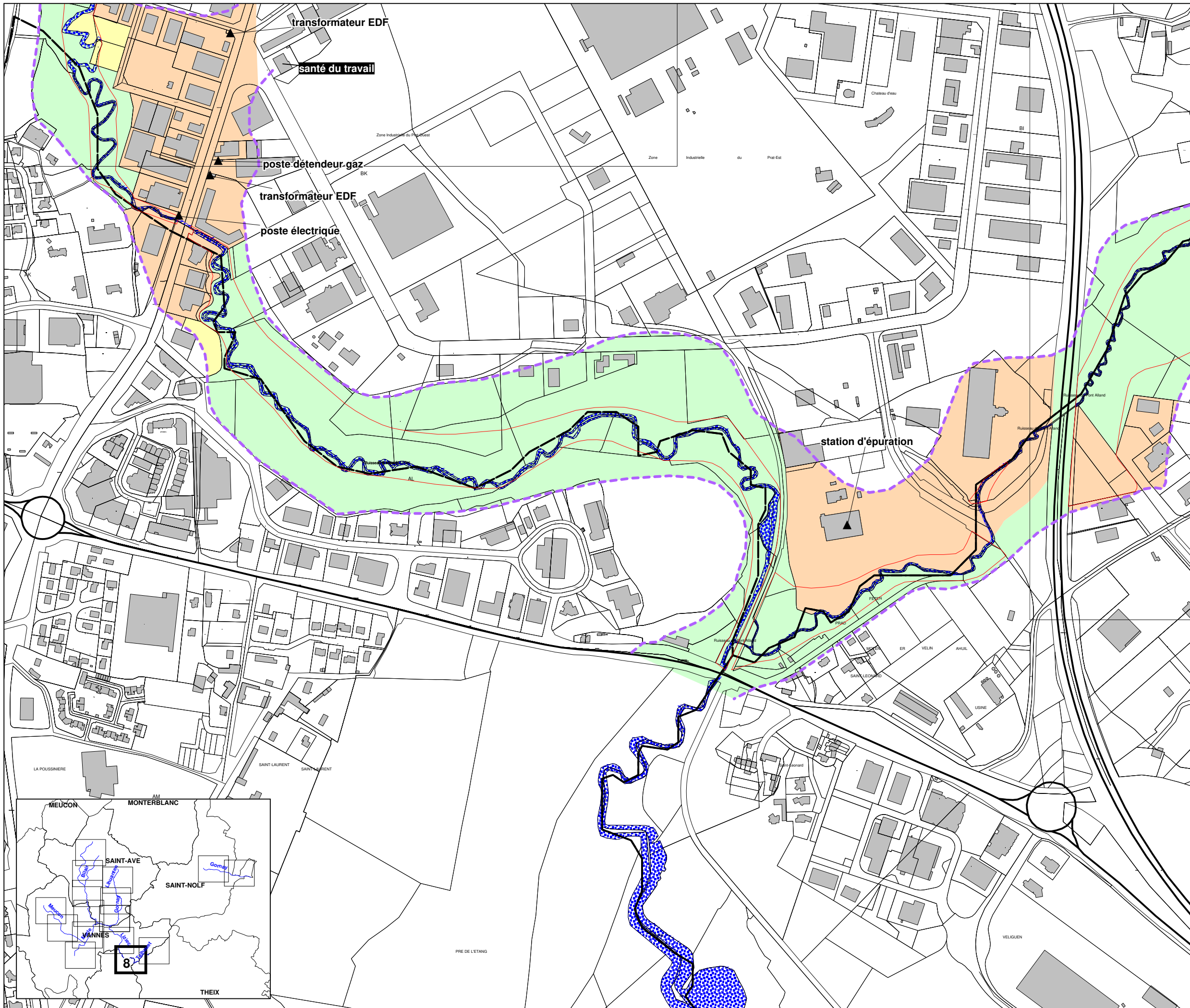
LEGENDE

-  Limite zone inondable (cruée de référence)
-  Aléa exceptionnel (cruée morphogène)
-  Zone urbaine (centre urbain, zone périphérique au bâti moins dense et hameaux) : construite
-  Zone urbaine (centre urbain, zone périphérique au bâti moins dense et hameaux) : non construite
-  Zone industrielle, commerciale et artisanale : construite
-  Zone industrielle, commerciale et artisanale : non construite
-  Zone d'habitat éparés et zone naturelle ou de culture
-  **Mairie** Equipement recevant du public (ERP)
-  **poste EDF** Equipement réseaux
-  **terrain de sports** Enjeux touristiques et sportifs
-  Route nationale et départementale coupée
-  Limite communale



Février 2010

HYN 71001Z : enjeux_vannes_8.wor















Plan de Prévention du Risque Naturel Inondation des bassins versants du Pays Vannetais

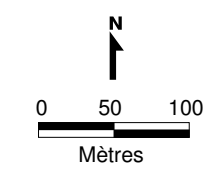
Commune de Vannes

Carte des enjeux - Planche n°9/9

Echelle : 1/5000

LEGENDE

-  Limite zone inondable (cru de référence)
-  Aléa exceptionnel (cru morphogène)
-  Zone urbaine (centre urbain, zone périphérique au bâti moins dense et hameaux) : construite
-  Zone urbaine (centre urbain, zone périphérique au bâti moins dense et hameaux) : non construite
-  Zone industrielle, commerciale et artisanale : construite
-  Zone industrielle, commerciale et artisanale : non construite
-  Zone d'habitat éparés et zone naturelle ou de culture
-  Mairie
Équipement recevant du public (ERP)
-  poste EDF
Équipement réseaux
-  terrain de sports
Enjeux touristiques et sportifs
-  Route nationale et départementale coupée
-  Limite communale



Février 2010

