











# Plan de Prévention des Risques submersion

## Carte réglementaire

--  
**Commune de Lanester**  
**Planche 8/10**

### Légende

#### Zonage réglementaire

-  Constructible avec prescriptions
-  Inconstructible sauf constructions en dents creuses et renouvellement urbain avec réduction vulnérabilité
-  Inconstructible sauf renouvellement urbain avec réduction de la vulnérabilité et exceptions
-  Inconstructible
-  Zone militaire
  
-  Emprise aléa 2100
-  Emprise aléa 1000 ans
-  Centre urbain
  
-  Plan d'eau
-  Bâtiments

### Informations géographiques

Fond de plan :  
Cadastré DGI 2022



0 50 100 150 200 m



### Maître d'ouvrage



### Réalisation

Date : 01/06/2023 - Cerema- DDTM

