











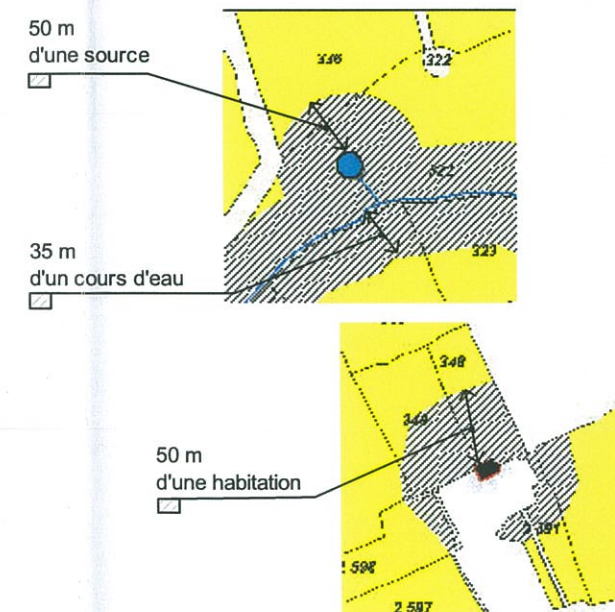
PLAN D'EPANDAGE




Gaec des Friches - 56910 Saint Nicolas du Tertre

carte 2 : Saint Nicolas du Tertre - Tréal

- | | | | | | |
|---|-------------|---|--------|---|------------|
|  | plan d'eau |  | bois |  | habitation |
|  | cours d'eau |  | friche |  | pente |
|  | source |  | autre | | |
- 951 numéro de parcelle cadastrale

LIMITES REGLEMENTAIRES D'EPANDAGE



- | | | |
|---|------------|---|
|  | aptitude 0 | non épandable réglementairement et/ou pédologiquement |
|  | aptitude 1 | épandable déjections de type I, Ibis et II (fumier, compost, lisier) en période de déficit hydrique |
|  | aptitude 2 | épandable déjections de type I et Ibis (fumier, compost, lisier) |



échelle : 1/10 000