



Liberté • Égalité • Fraternité

RÉPUBLIQUE FRANÇAISE

LE PREFET DU MORBIHAN

**ARRETE PREFECTORAL RELATIF A
L'ETAT DES RISQUES NATURELS ET TECHNOLOGIQUES MAJEURS
DE BIENS IMMOBILIERS SITUES
SUR LA COMMUNE DE ST-MALO-DES-TROIS-FONTAINES**

LE PREFET DU MORBIHAN
Officier de la Légion d'honneur
Officier de l'ordre national du mérite

- Vu** le code général des collectivités territoriales ;
Vu le code de l'environnement, notamment les articles L 125-5 et R 125-23 à R125-27 ;
Vu le décret n° 2010-1254 du 22 octobre 2010 relatif à la prévention du risque sismique ;
Vu le décret n° 2010-1255 du 22 octobre 2010 portant délimitation des zones de sismicité du territoire français ;
Vu l'arrêté préfectoral en date du **- 8 AVR. 2011** relatif à l'information des acquéreurs et des locataires de biens immobiliers sur les risques naturels et technologiques majeurs ;

Sur proposition de Monsieur le directeur départemental des territoires et de la mer :

ARRETE

Article 1

Les éléments nécessaires à l'élaboration de l'état des risques pour l'information des acquéreurs et des locataires de biens immobiliers situés sur la commune de St-Malo-des-Trois-Fontaines sont consignés dans le dossier d'informations annexé au présent arrêté.

Ce dossier comprend :

- la mention des risques naturels et technologiques pris en compte dont le niveau de sismicité (annexe 1),
- la fiche explicative et la cartographie associée (annexe 2).

Ce dossier et les documents de référence sont librement consultables en mairie, préfecture et sous-préfecture. Le dossier d'informations est accessible sur le site Internet de la préfecture.

Article 2

Ces informations sont mises à jour au regard des conditions mentionnées à l'article L 125-5 du code de l'environnement.

Article 3

Le présent arrêté et le dossier d'informations sont adressés à la chambre départementale des notaires et au syndicat national des professionnels de l'immobilier. Le présent arrêté sera affiché en mairie et publié au recueil des actes administratifs de l'État dans le département.

Article 4

Mesdames et Messieurs le secrétaire général de la préfecture, le directeur de cabinet, le directeur départemental des territoires et de la mer et le maire de la commune sont chargés, chacun en ce qui les concerne, de l'application du présent arrêté.

Fait à Vannes, le **- 8 AVR. 2011**

Le Préfet

**Pour le préfet et par délégation,
La sous-préfète, directrice de cabinet**

Hélène ROULAND-BOYER

Information sur les Risques Majeurs



Liberté • Égalité • Fraternité

RÉPUBLIQUE FRANÇAISE

Le Préfet du Morbihan

Commune de St-Malo-des-Trois-Fontaines

Information sur les risques naturels et technologiques majeurs

Pour l'application des I, II et III de l'article L125-5 du Code de l'Environnement

1. Annexe 1 à l'arrêté préfectoral du 8 avril 2011

2. Situation de la commune au regard d'un ou plusieurs plans de prévention de risques naturels prévisibles [PPRn]

La commune est située dans le périmètre d'un PPRn

oui non

3. Situation de la commune au regard d'un plan de prévention des risques technologiques [PPRt]

La commune est située dans le périmètre d'un PPRt

oui non

4. Situation de la commune au regard du zonage réglementaire pour la prise en compte de la sismicité

en application des articles R563-4 ET R125-23 du code de l'environnement modifiés par les décrets n°2010-1254 et n° 2010-1255

Forte Moyenne Modérée Faible Très faible

La commune est située dans une zone de sismicité : Zone 5 Zone 4 Zone 3 Zone 2 Zone 1

5. Arrêtés portant ou ayant porté reconnaissance de l'état de catastrophes naturelles ou technologiques

La liste actualisée des arrêtés est consultable sur le site portail www.prim.net dans la rubrique « ma commune face aux risques » et dans l'annexe n° 2 de l'arrêté relatif à l'information des acquéreurs et des locataires de biens immobiliers sur les risques naturels et technologiques majeurs du 8 avril 2011 .

→ L'ensemble des pièces est consultable sur internet : <http://www.morbihan.gouv.fr>

Information sur les Risques Majeurs



Le Préfet du Morbihan

Information des acquéreurs et des locataires

risques sismiques

Annexe 2 à l'arrêté préfectoral en date du **8 AVR. 2011**

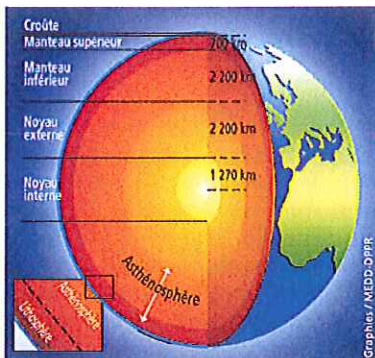
Objectif de cette fiche de synthèse : caractéristiques du risque sismique dans le département du Morbihan
(Zone de sismicité faible – zone 2)

GENERALITES

QU'EST-CE QU'UN SEISME ?

Un séisme est une fracturation brutale des roches en profondeur le long de failles en profondeur dans la croûte terrestre (rarement en surface). Le séisme génère des vibrations importantes du sol qui sont ensuite transmises aux fondations des bâtiments.

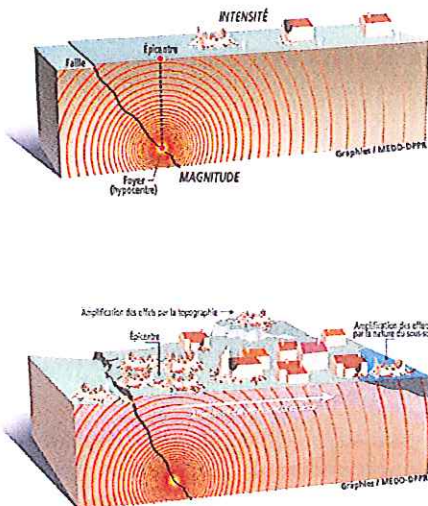
Les séismes sont, avec le volcanisme, l'une des manifestations de la tectonique des plaques. L'activité sismique est concentrée le long de failles, en général à proximité des frontières entre ces plaques. Lorsque les frottements au niveau d'une de ces failles sont importants, le mouvement entre les deux plaques est bloqué. De l'énergie est alors stockée le long de la faille. La libération brutale de cette énergie stockée permet de rattraper le retard du mouvement des plaques. Le déplacement instantané qui en résulte est la cause des séismes. Après la secousse principale, il y a des répliques, parfois meurtrières, qui correspondent à des réajustements des blocs au voisinage de la faille.

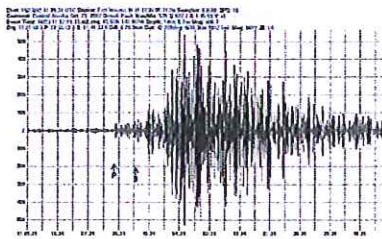


COMMENT SE MANIFESTE-T-IL ?

Un séisme est caractérisé par :

- **Son foyer** (ou hypocentre) : c'est l'endroit de la faille où commence la rupture et d'où partent les premières ondes sismiques.
- **Son épïcêtre** : point situé à la surface terrestre à la verticale du foyer.
- **Sa magnitude** : intrinsèque à un séisme, elle traduit l'énergie libérée par le séisme. La plus connue est celle de Richter. Augmenter la magnitude d'un degré revient à multiplier l'énergie libérée par 30.
- **Son intensité** : qui mesure les effets et dommages du séisme en un lieu donné. Ce n'est pas une mesure objective par des instruments, mais une appréciation (de la manière dont le séisme se traduit en surface et dont il est perçu (dommages aux bâtiments notamment)). On utilise habituellement l'échelle EMS98, qui comporte douze degrés. Le premier degré correspond à un séisme non perceptible, le douzième à un changement total du paysage. L'intensité n'est donc pas,





contrairement à la magnitude, fonction uniquement du séisme, mais également du lieu où la mesure est prise (zone urbaine, désertique...). D'autre part, les conditions topographiques ou géologiques locales (particulièrement des terrains sédimentaires reposant sur des roches plus dures) peuvent amplifier les mouvements sismiques du sol (effets de site), donc générer plus de dommages et ainsi augmenter l'intensité localement. Sans effets de site, l'intensité d'un séisme est habituellement maximale à l'épicentre et décroît quand on s'en éloigne.

- **La fréquence et la durée des vibrations** : ces 2 paramètres ont une incidence fondamentale sur les effets en surface.
- **La faille activée** (verticale ou inclinée) : elle peut se propager en surface.

Un séisme peut se traduire à la surface terrestre par la dégradation ou la ruine des bâtiments, des décalages de la surface du sol de part et d'autre des failles, mais peut également provoquer des phénomènes annexes importants tels que des glissements de terrain, des chutes de blocs, une liquéfaction des sols meubles imbibés d'eau, des avalanches ou des raz-de-marée (tsunamis : vague pouvant se propager à travers un océan entier et frapper des côtes situées à des milliers de kilomètres de l'épicentre de manière meurtrière et dévastatrice).

LES CONSEQUENCES SUR LES PERSONNES ET LES BIENS

D'une manière générale les séismes peuvent avoir des conséquences sur la vie humaine, l'économie et l'environnement.



- **Les conséquences sur l'homme** : le séisme est le risque naturel majeur le plus meurtrier, tant par ses effets directs (chutes d'objets, effondrements de bâtiments) que par les phénomènes qu'il peut engendrer (mouvements de terrain, raz-de-marée, etc.). De plus, outre les victimes possibles, un très grand nombre de personnes peuvent se retrouver blessées, déplacées ou sans abri.

- **Les conséquences économiques** : si les impacts sociaux, psychologiques et politiques d'une possible catastrophe sismique en France sont difficiles à mesurer, les enjeux économiques, locaux et nationaux peuvent, en revanche, être appréhendés. Un séisme et ses éventuels phénomènes annexes peuvent engendrer la destruction, la détérioration ou l'endommagement des habitations, des usines, des ouvrages (ponts, routes, voies ferrées, etc.), ainsi que la rupture des conduites de gaz qui peut provoquer des incendies ou des explosions. Ce phénomène est la plus grave des conséquences indirectes d'un séisme.

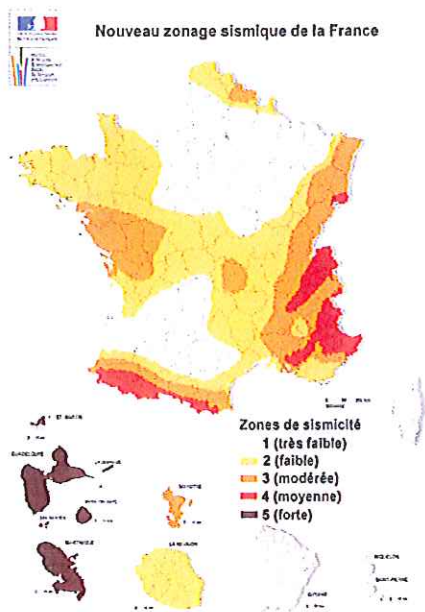
- **Les conséquences environnementales** : un séisme peut se traduire en surface par des modifications du paysage, généralement modérées mais qui peuvent dans les cas extrêmes occasionner un changement total de paysage.



LE RISQUE SISMIQUE DANS LES COMMUNES DU MORBIHAN

L'analyse de la sismicité historique (à partir des témoignages et archives depuis 1000 ans), de la sismicité instrumentale (mesurée par des appareils) et l'identification des failles actives, permettent de définir l'aléa sismique d'une commune, c'est-à-dire l'ampleur des mouvements sismiques attendus sur une période de temps donnée (aléa probabiliste).

Un zonage sismique de la France selon cinq zones a ainsi été élaboré (article D563-8-1 du code de l'environnement). Ce classement est réalisé à l'échelle de la commune.



- zone 1 : sismicité très faible
- zone 2 : sismicité faible**
- zone 3 : sismicité modérée
- zone 4 : sismicité moyenne
- zone 5 : sismicité forte.

D'un point de vue historique, les séismes dont l'épicentre était situé dans le Morbihan, n'ont jamais dépassé une intensité épicentrale de 7 (le 9 janvier 1930 à Meucon) sur une échelle de 1 à 12.

Les principaux séismes ayant concerné le département sont :

- le 9 janvier 1930 : landes de Lanvaux (Meucon) , intensité épicentrale de 7 ;
- le 30 septembre 2002 : Hennebont, Inzinzac-Lochrist , intensité épicentrale de 5,5. Ce séisme a fait l'objet de reconnaissance de catastrophe naturelle pour les communes d' Hennebont, et Inzinzac-Lochrist ;
- le 18 juillet 2004 : île de Groix, intensité épicentrale de 4.

L'ensemble des communes du Morbihan est classé en zone de sismicité faible (zone 2).

Dans les zones de sismicité faible (zone 2), les règles de construction parasismiques sont obligatoires, pour toute construction neuve ou pour les travaux d'extension sur l'existant, pour les bâtiments de catégories III et IV. Elles sont également obligatoires pour les travaux lourds, pour les bâtiments de catégorie IV (décret 2010-1254 du 22 octobre 2010).

POUR EN SAVOIR PLUS

Pour en savoir plus, consultez :

- les documents de référence : DDRM,
- les sites Internet :

→ Préfecture du Morbihan :

<http://www.morbihan.pref.gouv.fr>

→ Les risques majeurs

<http://prim.net>

→ Le risque sismique :

<http://www.risquesmajeurs.fr/le-risque-sismique>

→ Ma commune face au risque :

<http://macommune.prim.net>

→ Plan séisme :

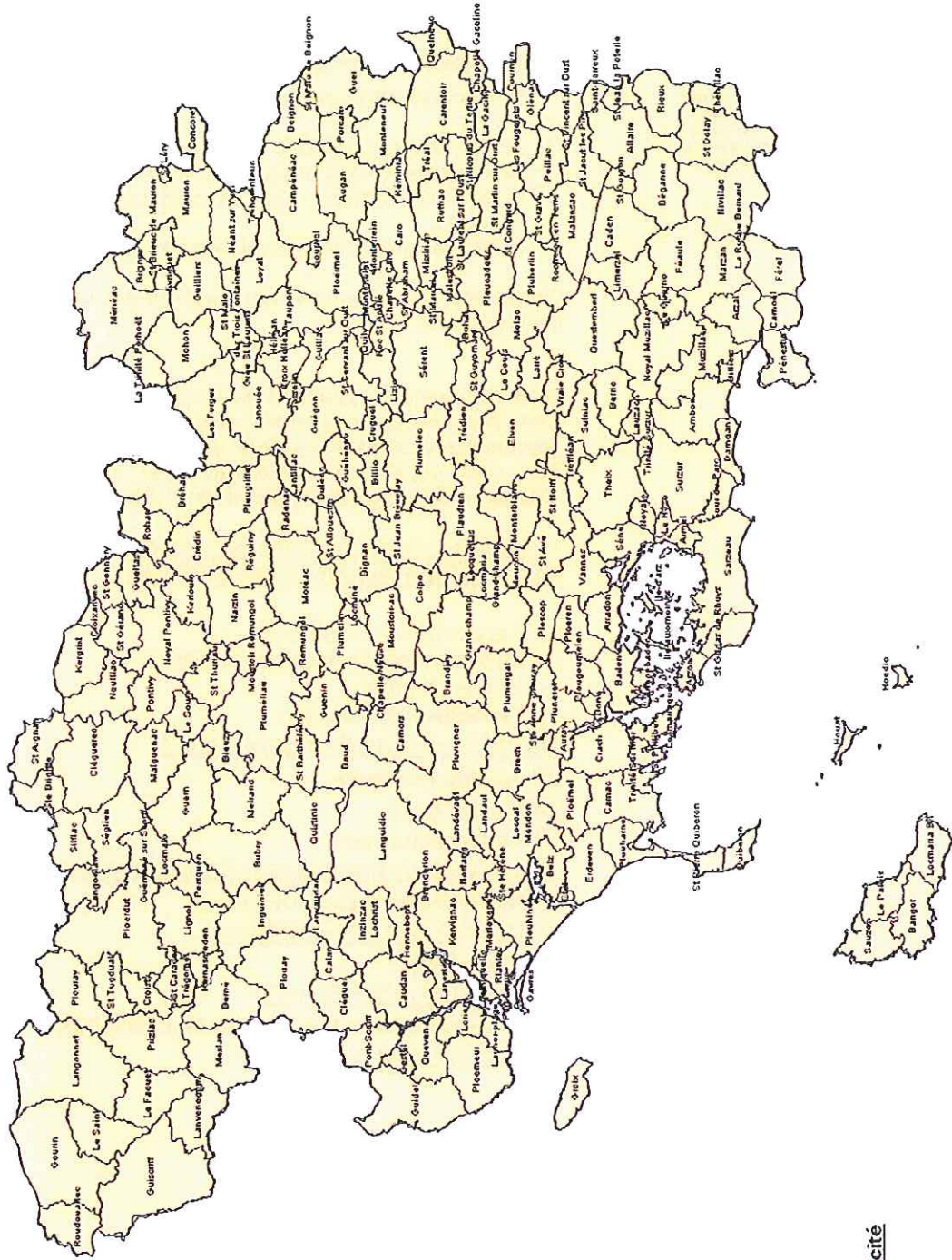
<http://www.planseisme.fr>

→ Le Bureau Central Sismologique français (BCSF) :

<http://www.franceseisme.fr>

Département du Morbihan

Communes soumises au risque sismique



Zone de sismicité

□ Aléa faible