

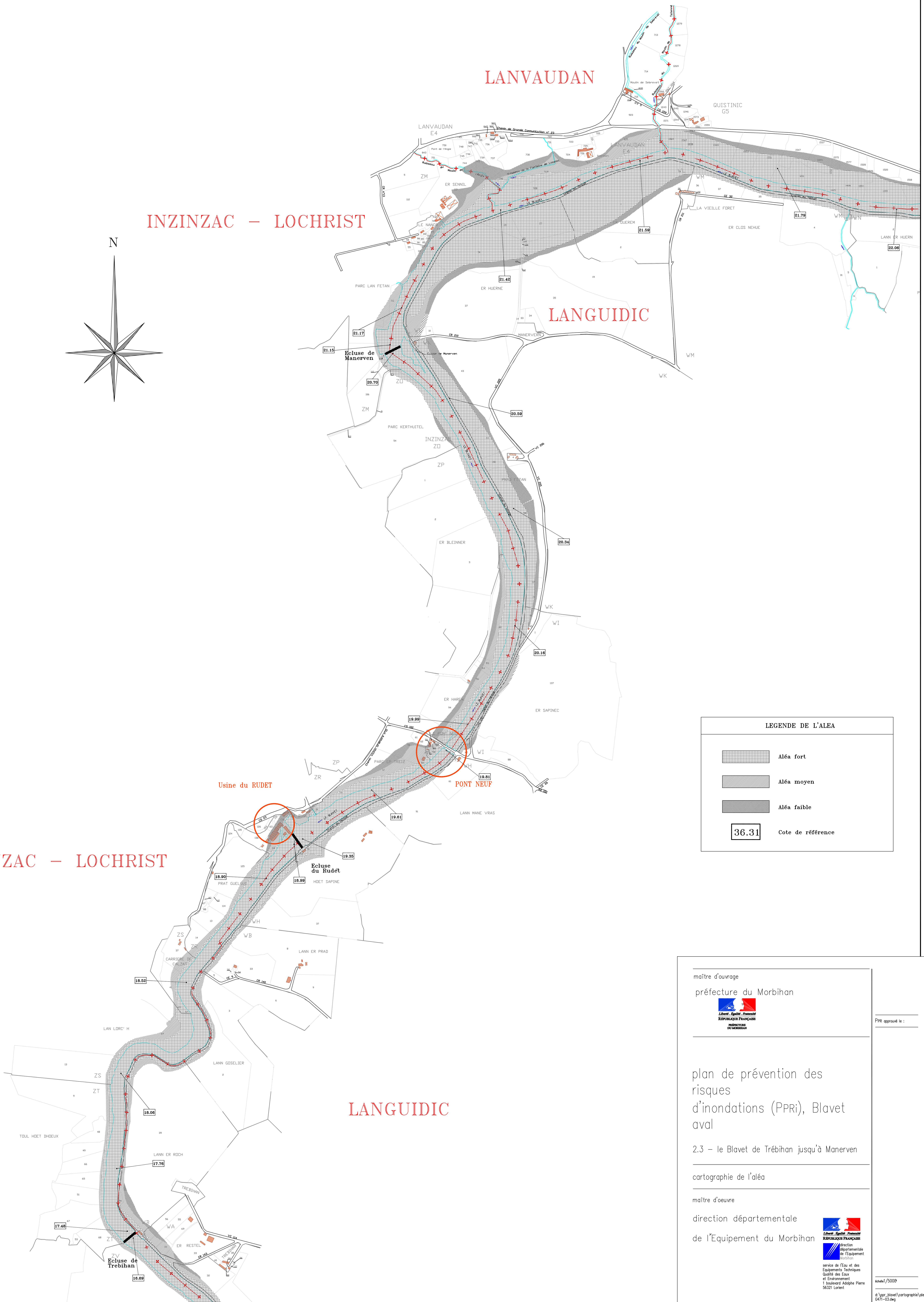

INZINZAC – LOCHRIST

INZINZAC – LOCHRIST

LANVAUDAN


LANGUIDIC

LANGUIDIC



LEGENDE DE L'ALEA	
	Aléa fort
	Aléa moyen
	Aléa faible
	Cote de référence

maître d'ouvrage  
préfecture du Morbihan




plan de prévention des  
risques  
d'inondations (PPri), Blavet  
aval

2.3 – le Blavet de Trébihan jusqu'à Manerven

cartographie de l'aléa

maître d'oeuvre  
direction départementale  
de l'Équipement du Morbihan



service de l'Eau et des  
Équipements Techniques  
Qualité des Eaux  
et Environnement  
1 boulevard Adolphe Pierre  
56301 Lorient

PPri approuvé le : \_\_\_\_\_

Annex 1 / 5000  
6:\ppr\_blavet\cartographie\alea